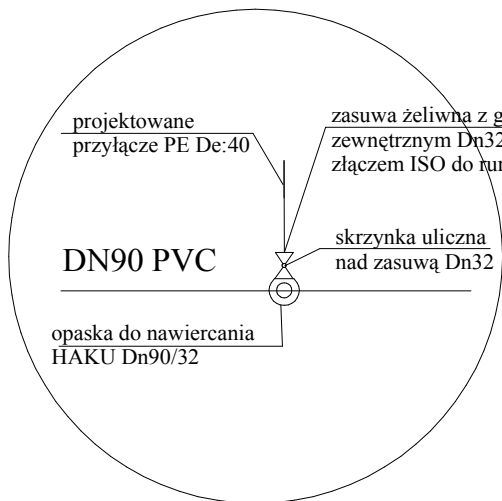


# szczegół "A"

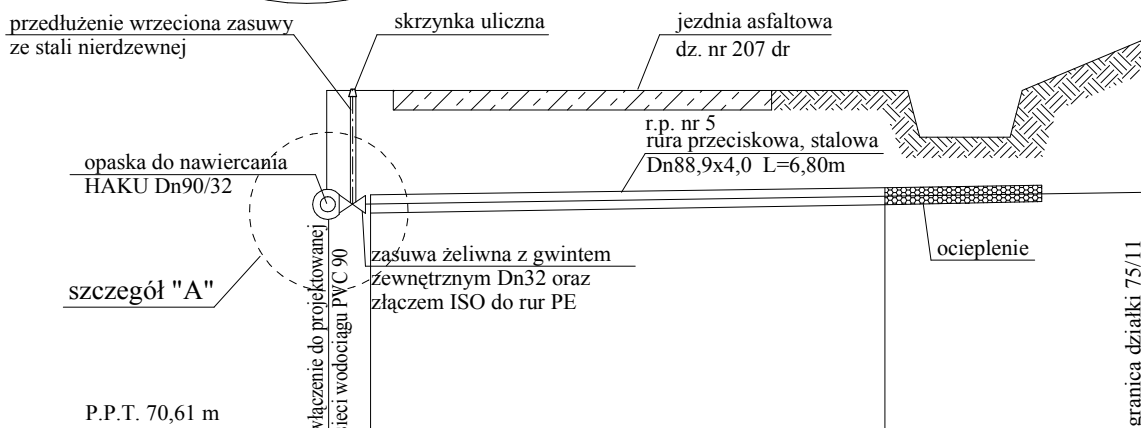
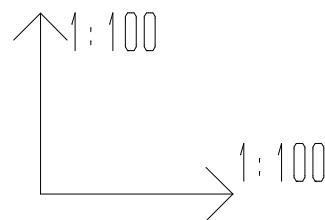
włączenia do wodociągu DN90



# PRZEKRÓJ PODŁUŻNY PRZYŁĄCZA WODY

do działki nr 75/11

skala 1:100



RZĘDNA TERENU	75,20	75,20	75,20	75,80
RZĘDNA OSI RURY	73,70	73,70	73,72	73,73
ZAGŁĘBIENIE	1,50	1,50	1,48	2,07
SPADEK	i=0,3 %			
DLUGOŚĆ				10,86
MATERIAL	Rury wodociągowe PE100 De:40*2,4mm PN10			
ODLEGŁOŚĆ	0,00	0,58	-6,80-	7,38
				-3,48-
				10,86

L

PROJEKT: <b>SIEĆ WODOCIĄGOWA I KANALIZACJI SANITARNEJ W DAMNICY</b>		JEDNOSTKA PROJEKTOWA: <div style="display: flex; align-items: center;"> <div style="border: 1px solid black; padding: 5px; margin-right: 10px;"> <b>M</b> <b>G</b> <b>M</b> </div> <div> <b>MGM</b>  <b>BIURO PROJEKTOWE sp.c.</b>   <small>76-200 SŁUPSK UL. TUWIMA 5            KOM. 0-601-369-000            e-mail: mgmmikolajczyk@wp.pl</small> </div> </div>	
ADRES: Gmina Damnica, Damnica: Działka nr 45dr, 76, 78/1, 78/2, 81/1, 81/2, 81/3, 91, 92dr, 206/1, 206/2, 206/3, 207dr, 208/1dr		PROJEKTOWAŁA: mgr inż. MAŁGORZATA MIKOŁAJCZYK  UPR. 70/Gd/01	
TYTUŁ RYSUNKU: <b>PRZEKRÓJ PODŁUŻNY PRZYŁĄCZA WODY do działki nr 75/11</b>		OPRACOWAŁA: mgr inż. DOROTA ZYGMUNT	
RYSUNEK: <b>4</b>	SKALA: <b>1:100</b>	DATA: <b>06.2009</b>	
BRANŻA: SANITARNA	FAZA: P.BUDOWLANY	SPRAWDZIŁ: -----	
RYSUNEK WYKONANY PRZY POMOCY PROGRAMU MEGACAD LICENCJA: MGM BIURO PROJEKTOWE			