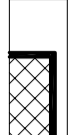



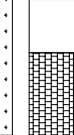



Oznaczenia:  $\pm 0.00$  – istn.  
89.80m n.p.m.  
A, B, C, D

-  opracowywany budynek Z0Z w Starej Dąbrowie
-  wejście do budynku
-  wjazd na działkę istniejący
-  smietnik istn.
-  powierzchnia utwardzona i pochylnie pro.
-  zielenińska istn.



Plan zagospodarowania terenu.

SKALA 1:500

województwo pomorskie, pow. słupski  
gm. Damnica obr. Stara Dąbrowa dz. 116 (część)  
mapa sytuacyjno-wysokościowa 1:500

sporządzona przez Geodetę Uprawnionego Tadeusza Starzyńskiego  
Słupsk, 02 maja 2008 r.

zakres aktualizacji  
Iwaga: część granic została naniesiona graficznie z mapy ewidencji gruntów

GEODETA UPRAWNIIONY  
Tadeusz Starzyński  
zarejestrowany GUGiK nr 12292  
Słupsk, ul. Partyzanów 29/4

Z-CA PRZEWIDUJĄCY  
Mariusz Piotrowski

W obszarze objętym opracowaniem nie ma obrotowalnej części projektów sieci ukończonych.  
Gyki 06.09.2008 r. W uzgodnieniu z Urzędem Gminy Damnica, ul. Górną 1, Damnica.  
Mapa wyklucza się istnienia w terenie innych nie wykazanych na niniejszej mapie urządzeń podziemnych, które nie były znane przed powstaniem mapy.

STAROSTWO POWIATOWE W SŁUPSKU  
POWIATOWY OŚRODEK DOKUMENTACJI  
GEODEZYJNEJ I KARTOGRAFICZNEJ  
W obszarze oznaczonym hną .....  
Dokomano aktualizacji treści mapy zasadniczej.  
Cokomany z pomiaru uzupełniającego przyjęto do do zrosobu powiatowego w dniu 14.05.2008 r.  
Załącznik pod nr 541.13.844-23/1008  
Minijeta mapa może służyć do celów projektowych.  
Projektowane obiekty budowlane wymagające pozwolenia na budowę podlegają wyłączeniu i inwentaryzacji powyżej-  
nawozów przez jednostki uprawnione do wykonywania inwentaryzacji.  
D.2. nr ..... 1630/1008  
21.14.05.08. (data aktualizacji mapy) (data aktualizacji mapy) (data aktualizacji mapy)

Projekt budowlany rozbudowy Dśroodka Zdrowia w Starej Dąbrowie Stara Dąbrowa 4, Gmina Damnica, dz. nr 116. Inwestor: Gmina Damnica, ul. Górną 1, Damnica		W Starej Dąbrowie	
Temat rysunku: Plan zagospodarowania terenu.		Czerwiec 2008	
autor: mgr inż. arch. Anna Dieksńska upr. nr ewid. PU/KK/01902	opracował: mgr inż. arch. Paweł Pławski upr. nr ewid. SI/99/DL	skala: 1:500	nr rys. 1
Pracownia Projektowa "PERSPEKTYWA"		76-200 Słupsk ul. Koczucińskiego 4/84 tel. 0699-147435	