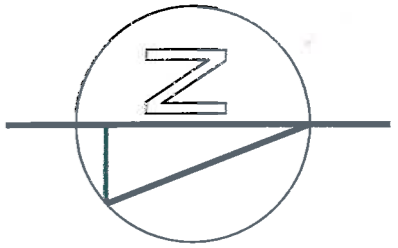


§ (obrob)

DAMNO

SYTUACyjNO-WYSOKOŚCIOWA

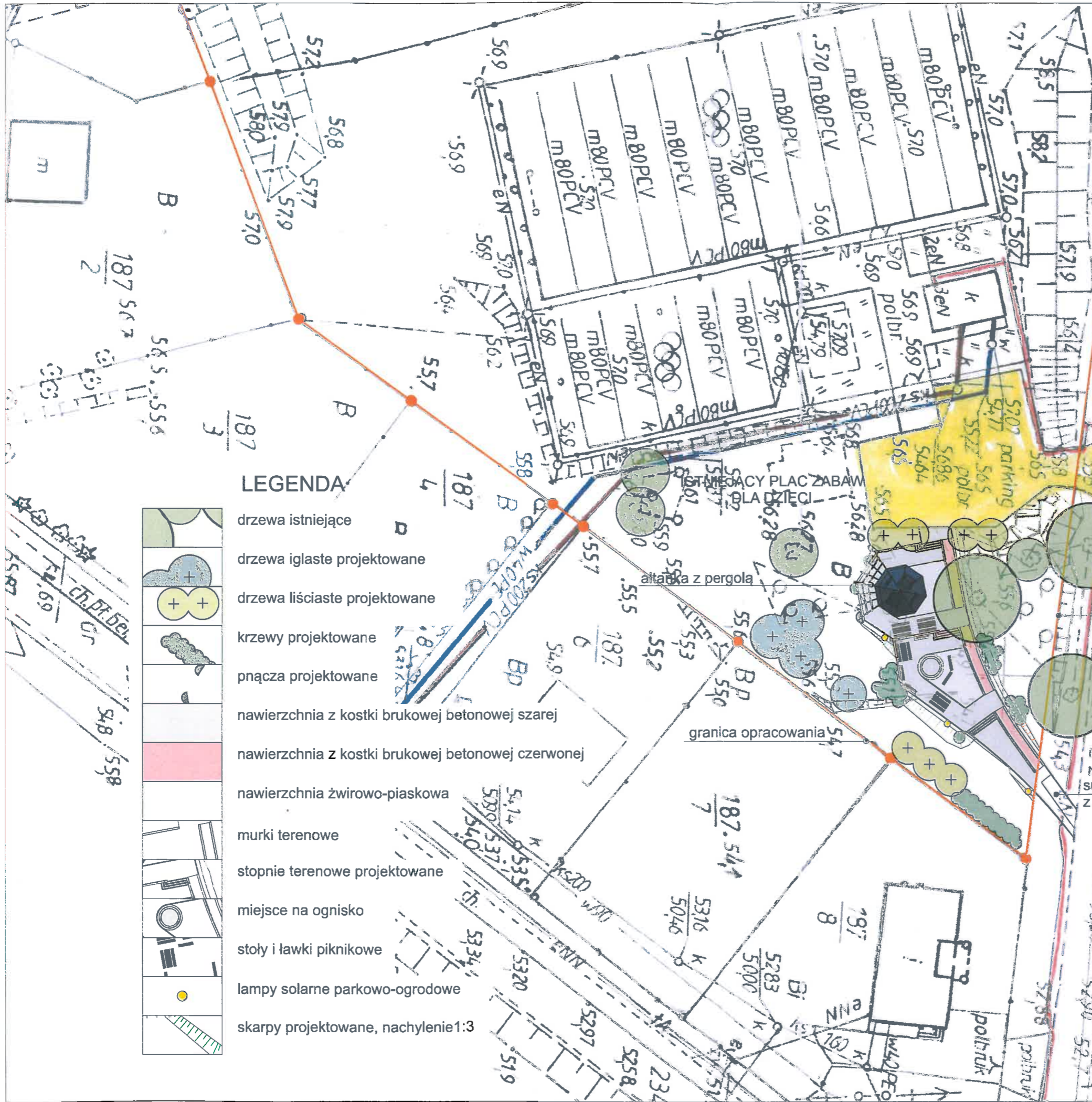
SKALA 1: 1000



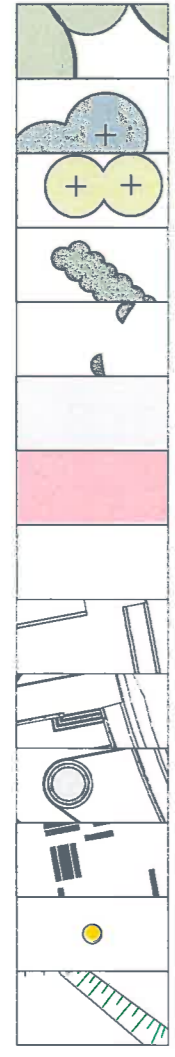
granica opracowania

sugerowane połączenie z chodnikiem w pasie drogowym

INWESTYCJA ZAGOSPODAROWANIE TERENU REKREACYJNEGO dz. nr 187/9 w miejscowości Damno		RYSUNEK NR
INWESTOR GMINA DAMNICA 76-231 Damnica, ul. Górna 1	mgr inż. arch. Krzysztof Kłapuzewski	2
PROJEKTOWAŁ mgr inż. arch. krajobrazu Rafał Nastalski	URZĄDZENIA BUDOWLANE Nr ewid. AN/85/6/13/83	
TYTUŁ RYSUNKU PLAN ZABUDOWY PLANSZA POGLĄDOWA		DATA: 11.2014 SKALA: 1:500



LEGENDA



- drzewa istniejące
- drzewa iglaste projektowane
- drzewa liściaste projektowane
- krzewy projektowane
- pnącza projektowane
- nawierzchnia z kostki brukowej betonowej szarej
- nawierzchnia z kostki brukowej betonowej czerwonej
- nawierzchnia żwirowo-piaskowa
- murki terenowe
- stopnie terenowe projektowane
- miejsce na ognisko
- stoły i ławki piknikowe
- lampy solarne parkowo-ogrodowe
- skarpy projektowane, nachylenie 1:3

187.562

187

187

187.544

197

5329

5290

5277

5277

5277

5277

5277

5277

5277

5277

5277

5277

5277

5277

5277

5277

5277

5277

5277

5277

5277

5277

5277

5277

5277

5277

5277

5277

5277

5277

5277

5277

5277

5277

5277

5277

5277

5277

5277

5277

5277

5277

5277

5277

5277

5277

5277

5277

5277

5277

5277

5277

5277

5277

5277

5277

5277

5277

5277

5277

5277

5277

5277

5277

5277

5277

5277

5277

5277

5277

5277

5277

5277

5277

5277

5277

5277

5277

5277

5277

5277

5277

5277

5277

5277

5277

5277

5277

5277

5277

5277

5277

5277

5277

5277

5277

5277

5277

5277

5277

5277

5277

5277

5277

5277

5277

5277

5277

5277

5277

5277

5277

5277

5277

5277

5277

5277

5277

5277

5277

5277

5277

5277

5277

5277

5277

5277

5277

5277

5277

5277

5277

5277

5277

5277

5277

5277

5277

5277

5277

5277

5277

5277

5277

5277

5277

5277

5277

5277

5277

5277

5277

5277

5277

5277

5277

5277

5277

5277

5277

5277

5277

5277

5277

5277

5277

5277

5277

5277

5277

5277

5277

5277

5277

5277

5277

5277

5277

5277

5277

5277

5277

5277

5277

5277

5277

5277

5277

5277

5277

5277

5277

5277

5277

5277

5277

5277

5277

5277

5277

5277

5277

5277

5277

5277

5277

5277

5277

5277

5277

5277

5277

5277

5277

5277

5277

5277

5277

5277

5277

5277

5277

5277

5277

5277

5277

5277

5277

5277

5277

5277

5277

5277

5277

5277

5277

5277

5277

5277

5277

5277

5277

5277

5277

5277

5277

5277

5277

5277

5277

5277

5277

5277

5277

5277

5277

5277

5277

5277

5277

5277

5277

5277

5277

5277

5277

5277

5277

5277

5277

5277

5277

5277

5277

5277

5277