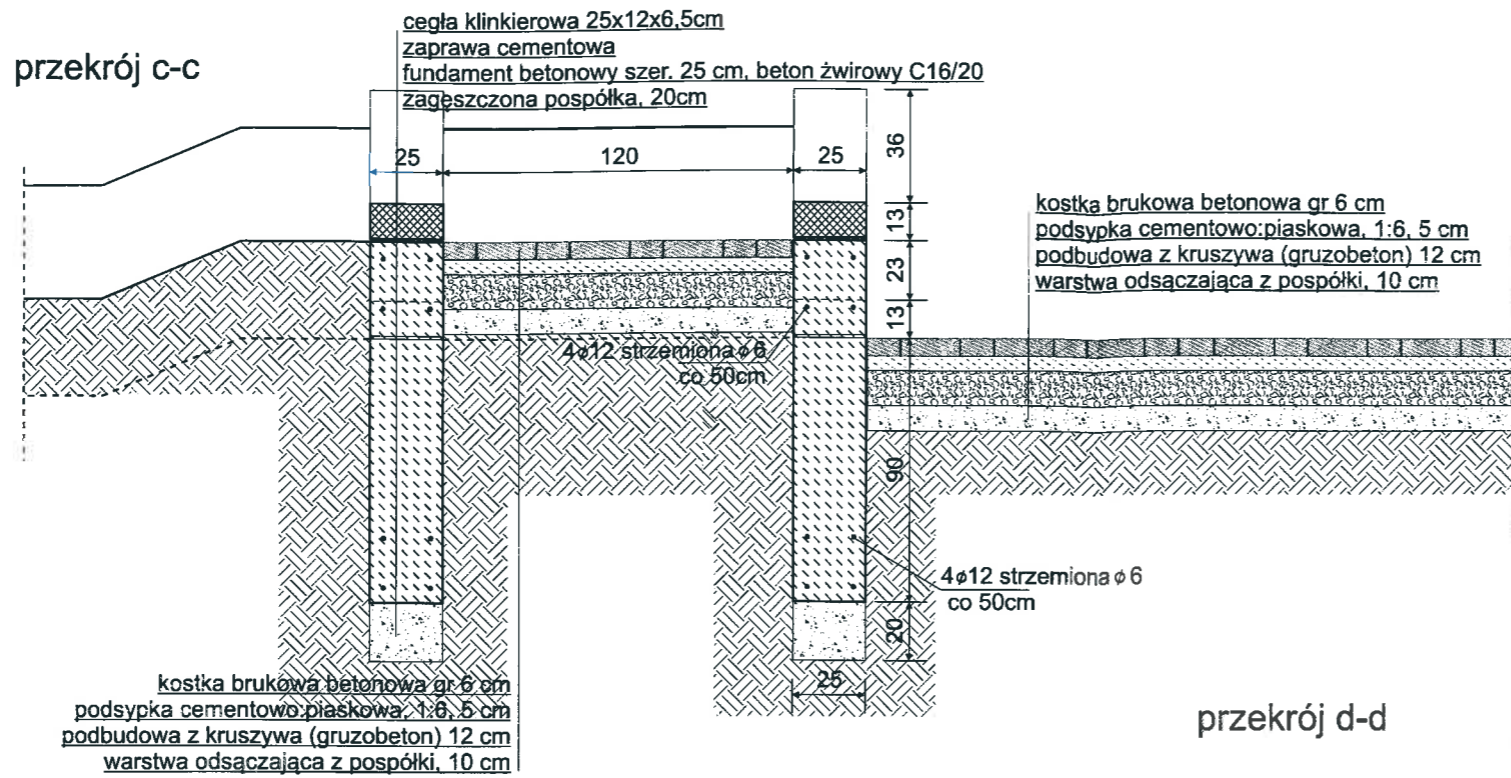
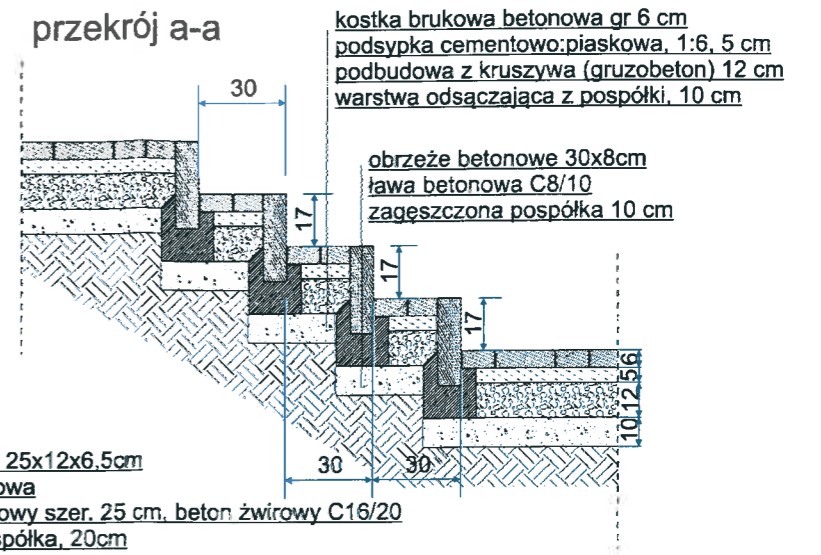


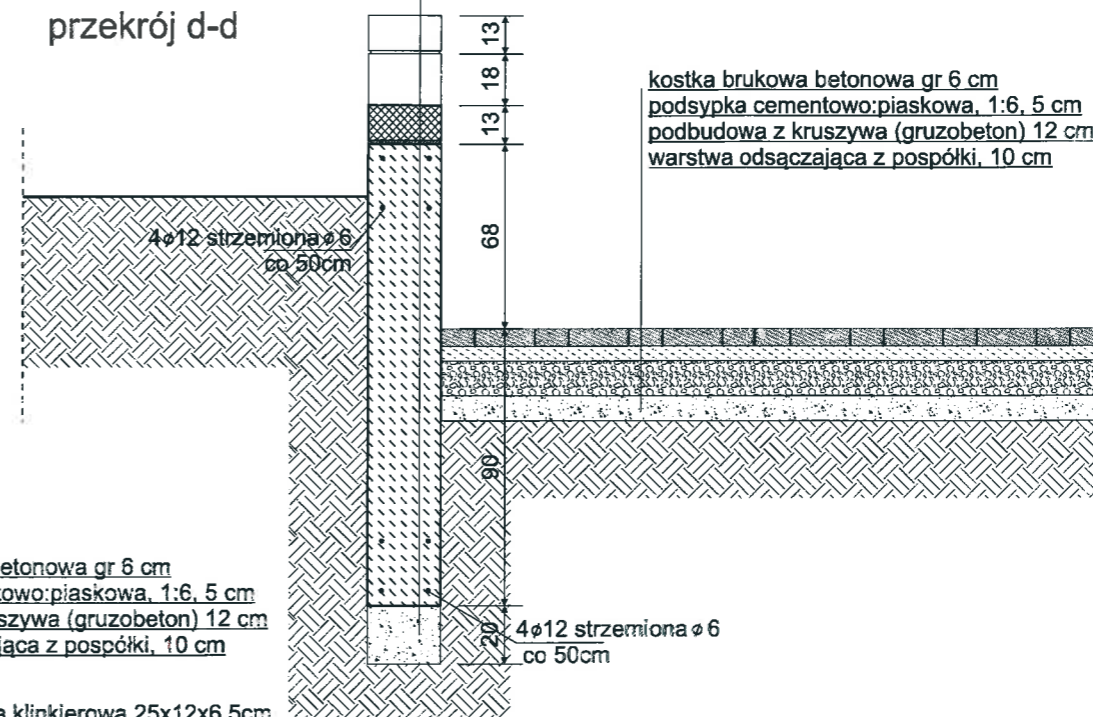
przekrój c-c



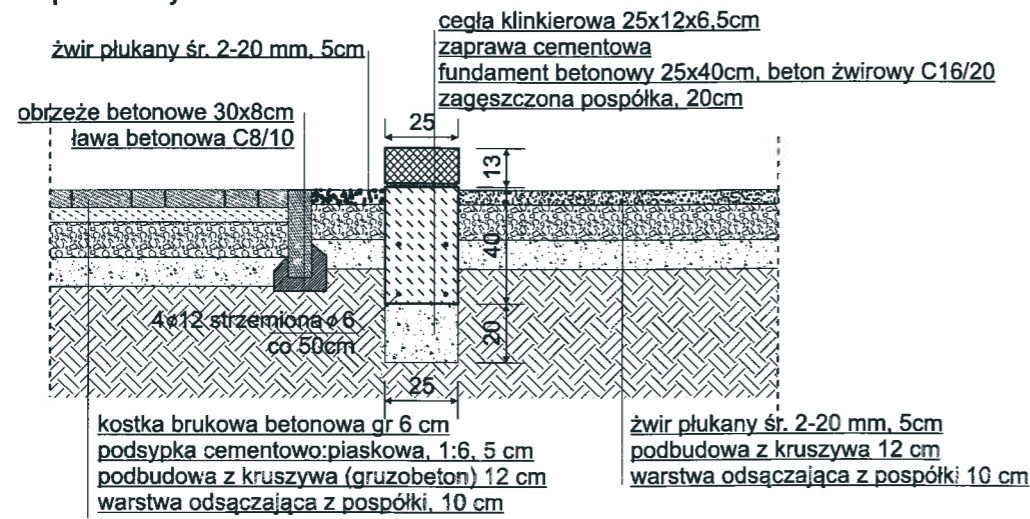
przekrój a-a



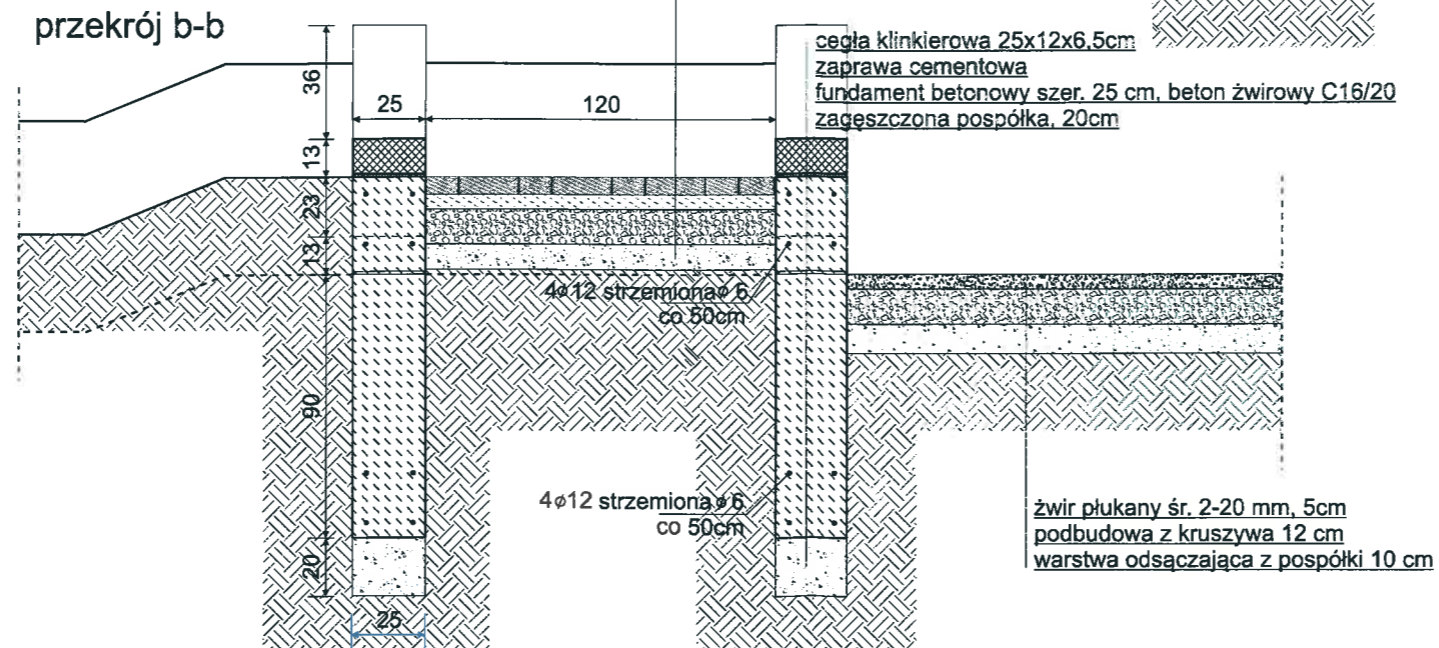
przekrój d-d



przekrój e-e



przekrój b-b



INWESTYCJA ZAGOSPODAROWANIE TERENU REKREACYJNEGO dz. nr 187/29 w miejscowości Damno		RYSUNEK NR
INWESTOR GMINA DAMNICA 76-231 Damnica, ul. Górna 1	mgr inż. arch. Krzysztof Klepuszewski UPRAWNIENIA BUDOWLANE Nr ewid. AN/8346/16/B3	6
PROJEKTOWAŁ mgr inż. arch. krajobrazu Rafał Nastalski		DATA: 11.2014
TYTUŁ RYSUNKU PRZEKROJE KONSTRUKCYJNE		SKALA: 1:25