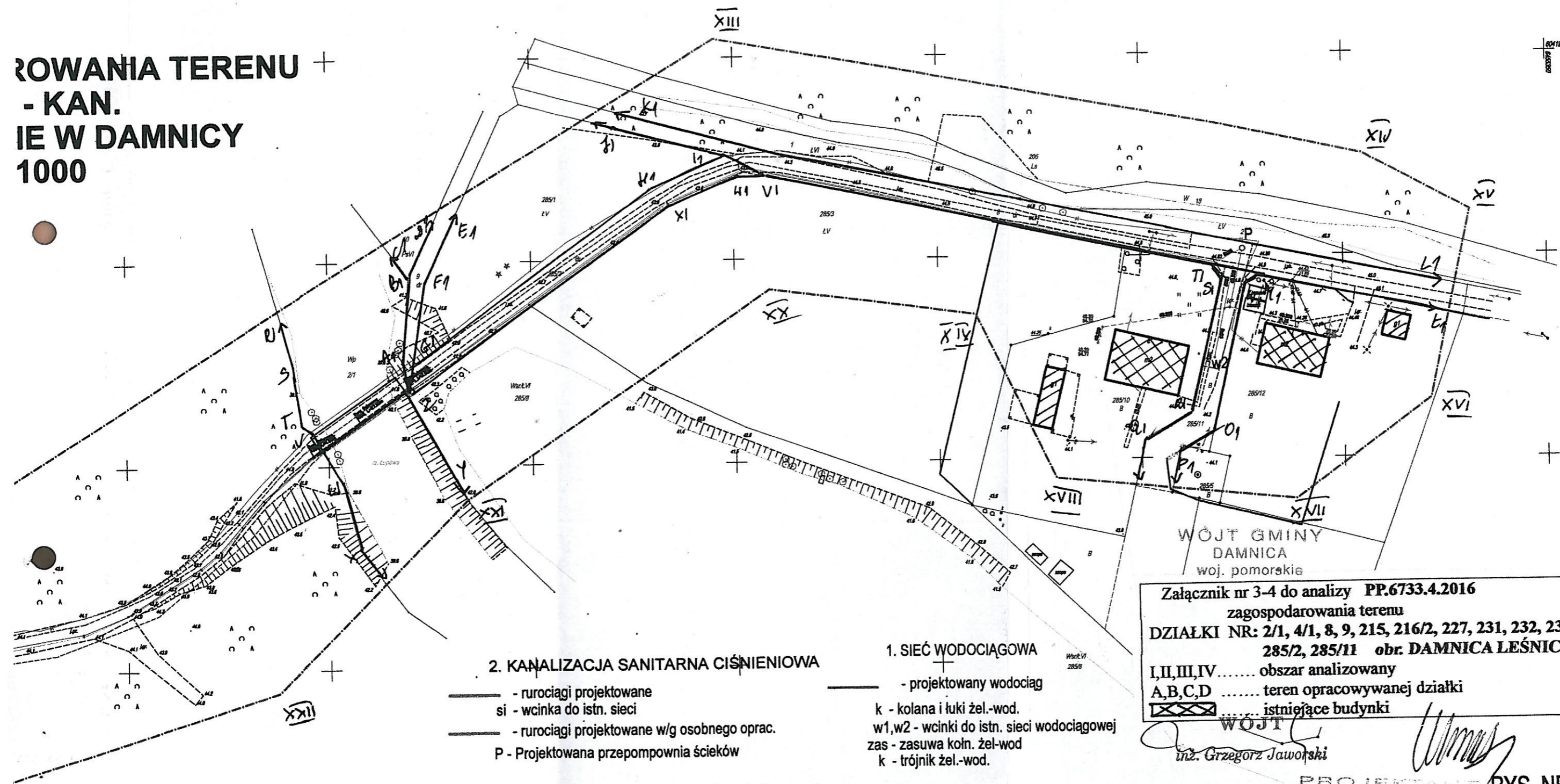


**ROWANIA TERENU  
- KAN.  
IE W DAMNICY  
1000**



**2. KANALIZACJA SANITARNA CIŚNIENIOWA**

- - rurociągi projektowane
- si - wcinka do istn. sieci
- - rurociągi projektowane w/g osobnego oprac.
- P - Projektowana przepompownia ścieków

**1. SIĘĆ WODOCIĄGOWA**

- - projektowany wodociąg
- k - kolana i łuki żel.-wod.
- w1, w2 - wcinki do istn. sieci wodociągowej
- zas - zasuwka kołn. żel.-wod
- k - trójnik żel.-wod.

----- zakres terenu rozbudowy sieci wodociągowej

Załącznik nr 3-4 do analizy PP.6733.4.2016  
zagospodarowania terenu  
DZIAŁKI NR: 2/1, 4/1, 8, 9, 215, 216/2, 227, 231, 232, 233/32,  
285/2, 285/11 obr. DAMNICA LEŚNICTWO  
I, II, III, IV ..... obszar analizowany  
A, B, C, D ..... teren opracowywanej działki  
XXXX ..... istniejące budynki

WÓJT  
inż. Grzegorz Jaworski

PROJEKTANT  
bez ograniczeń w specjalności  
ARCHITEKTURA, URBANISTYKA  
I BUDOWNICTWO  
mgr inż. architekt Bogusław [signature]  
nr ewid. upr. UAM 8349/2011

**RYS. NR 4**



# PLAN ZAGOSPODAROWANIA TERENU SIECI WOD. - KAN. OSIEDLE RYBACKIE W DAMNICY skala 1 : 1000

## 2. KANALIZACJA SANITARNA CIŚNIENIOWA

- rurociągi projektowane
- si - wcinka do istn. sieci
- rurociągi projektowane w/g osobnego oprac.
- P - Projektowana przepompownia ścieków

## 1. SIEĆ WODOCIĄGOWA

- projektowany wodociąg
- k - kolana i łuki żel.-wod.
- w1, w2 - wcinki do istn. sieci wodociągowej
- zas - zasawa kołn. żel.-wod
- k - trójnik żel.-wod.

----- zakres terenu rozbudowy sieci wodociągowej

WOJEWÓDZTWO  
GMINA  
DAMNICA  
woj. pomorskie

Załącznik nr 3-3 do analizy PP.6733.4.2016  
zagospodarowania terenu  
DZIAŁKI NR: 2/1, 4/1, 8, 9, 215, 216/2, 227, 231, 232, 233/32,  
285/2, 285/11 obr. DAMNICA LEŚNICTWO  
I, II, III, IV ..... obszar analizowany  
A, B, C, D ..... teren opracowywanej działki  
XXXX ..... istniejące budynki

WOJEWÓDZTWO  
inż. Grzegorz Jaworski

PROJEKTANT  
bez ograniczeń w specjalności  
ARCHITEKTURA, URBANISTYKA  
I BUDOWNICTWO  
mgr inż. architekt Bogusław Naborak  
nr ewid. upr. UAN 9346/1997



# PLAN ZAGOSPODAROWANIA TERENU SIECI WOD. - KAN. OSIEDLE RYBACKIE W DAMNICY skala 1 : 1000

STAROSTWO POWIATOWE  
w SŁUPSKU  
(2)

## 2. KANALIZACJA SANITARNA CIŚNIENIOWA

—+— - rurociągi projektowane w/g osobnego oprac.  
P - Projektowana przepompownia ścieków

----- zakres terenu rozbudowy sieci wodociągowej

## 1. SIĘĆ WODOCIĄGOWA

- projektowany wodociąg  
k - kolana i łuki żel.-wod.  
w1,w2 - wcinki do istn. sieci wodociągowej  
zas - zasuwka kołn. żel.-wod  
k - trójnik żel.-wod.

WOJÓT GMINY  
DAMNICA  
woj. pomorskie

PROJEKTANT  
bez ograniczeń w specjalności  
ARCHITEKTURA, URBANISZTYKA  
I BUDOWNICTWO  
mgr inż. architekt Bogusław Winiarski  
nr ewid. upr. 1341/8346/7700

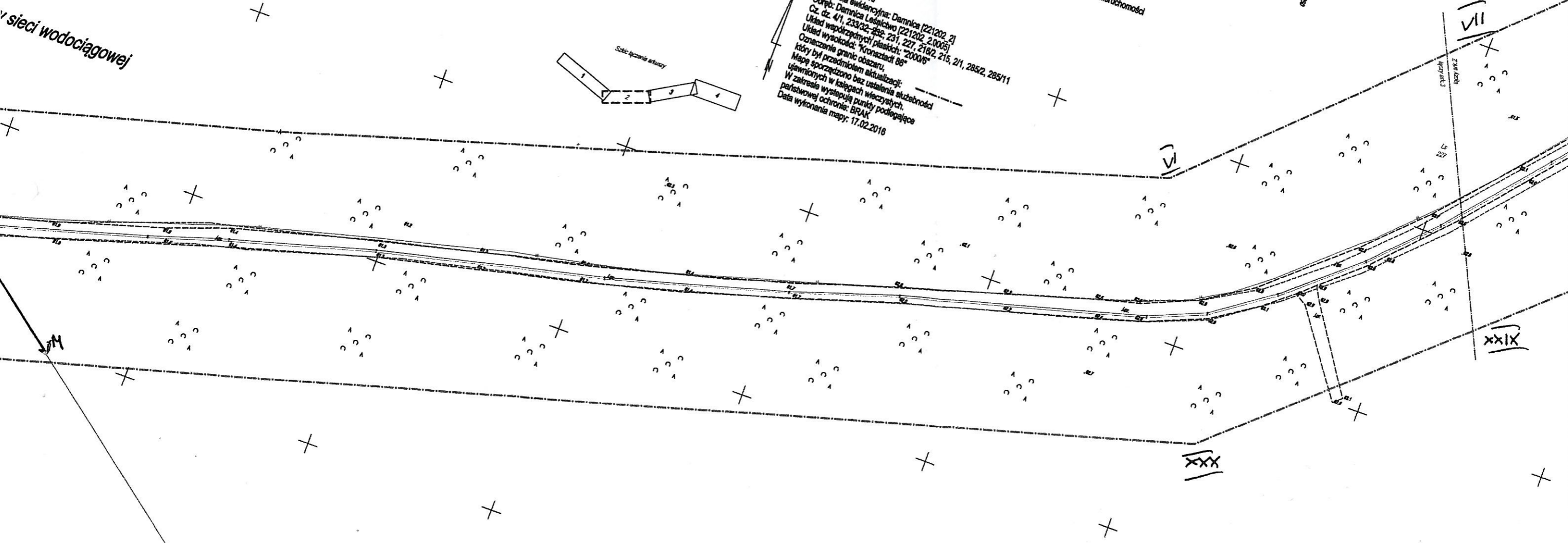
Załącznik nr 3-2 do analizy PP.6733.4.2016  
zagospodarowania terenu  
DZIAŁKI NR: 2/1, 4/1, 8, 9, 215, 216/2, 227, 231, 232, 233/32,  
285/2, 285/11 obr. DAMNICA LEŚNICTWO  
I,II,III,IV..... obszar analizowany  
A,B,C,D ..... teren opracowywanej działki  
XXXX ..... istniejące budynki

Wykazane na mapie o  
z ewidencji gruntów. W wyniku postępowania  
rozgraniczeniowego granice i powierzchnia nieruchomości  
mogą ulec zmianie.

WOJÓT  
inż. Grzegorz Jaworski

Ark. 2 (4)  
MAPA DO CELÓW PROJEKTOWYCH  
Wykonana przez: U.G. "GEODELTA"  
Paweł Gregorek  
ID:6640.413.2016  
Skala 1:500  
Jednostka ewidencyjna: Damnica [221202, 2]  
Obręb: Damnica Leśnictwo [221202, 2.0005]  
Cz. dz. 4/1, 233/32-332, 231, 227, 218/2, 215, 2/1, 285/2, 285/11  
Układ współrzędnych: plaskich: 20006  
Oznaczenie granic: "Kronształd 88"  
kóry był przedmiotem aktualizacji:  
Mapę sporządzono bez ustalenia aktywności  
uawionych w katech wieczytych.  
W zakresie występują punkty podlegające  
państwowej ochronie: BRPAK  
Data wykonania mapy: 17.02.2018

v sieci wodociągowej



# PLAN ZAGOSPODAROWANIA TERENU SIECI WOD.-KAN. OSIEDLE RYBACKIE W DAMNICY + skala 1 : 1000

## 2. KANALIZACJA SANITARNA CIŚNIENIOWA

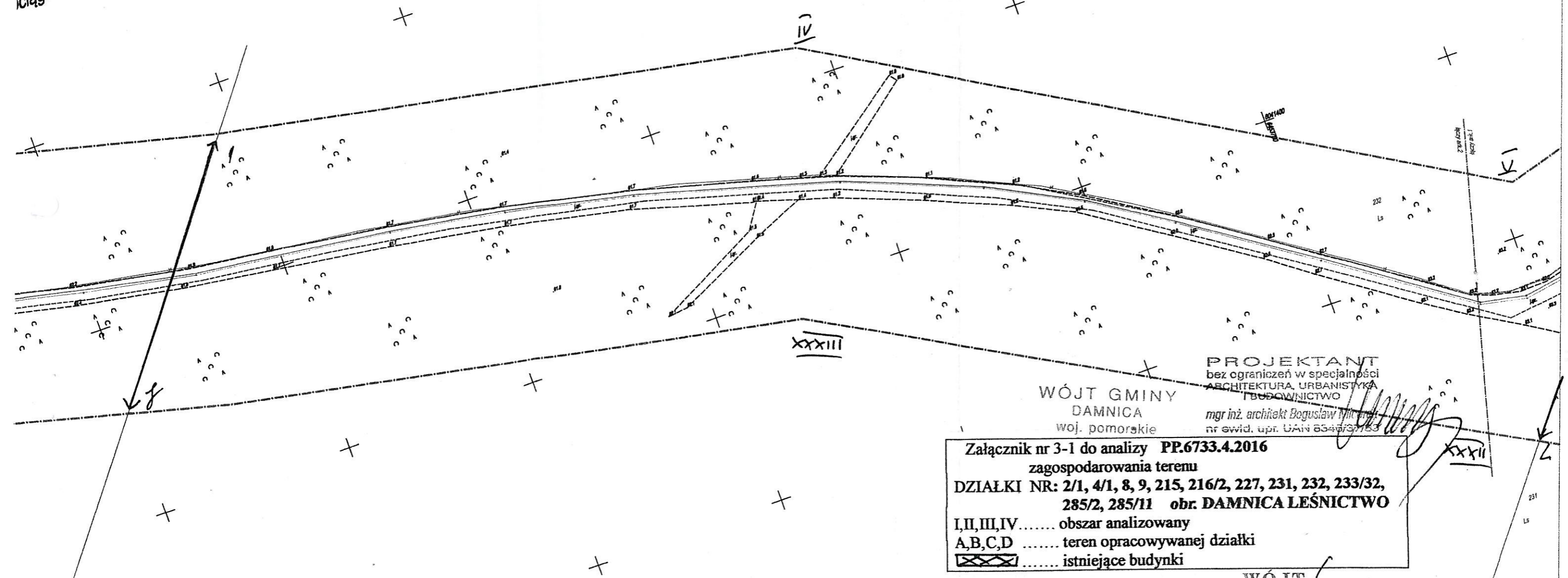
- - rurociągi projektowane w/g osobnego oprac.
- P - Projektowana przepompownia ścieków

----- zakres terenu rozbudowy sieci wodociągowej

## 1. SIEĆ WODOCIĄGOWA

- - projektowany wodociąg
- k - kolana i łuki żel.-wod.
- w1,w2 - wcinki do istn. sieci wodociągowej
- zas - zasuwa kołn. żel.-wod
- k - trójnik żel.-wod.

ciągowej



WÓJT GMINY  
DAMNICA  
woj. pomorskie

PROJEKTANT  
bez ograniczeń w specjalności  
ARCHITEKTURA, URBANISTYKA  
I BUDOWNICTWO  
mgr inż. architekt Bogusław N...  
nr ewid. upr. UAm 634673/153

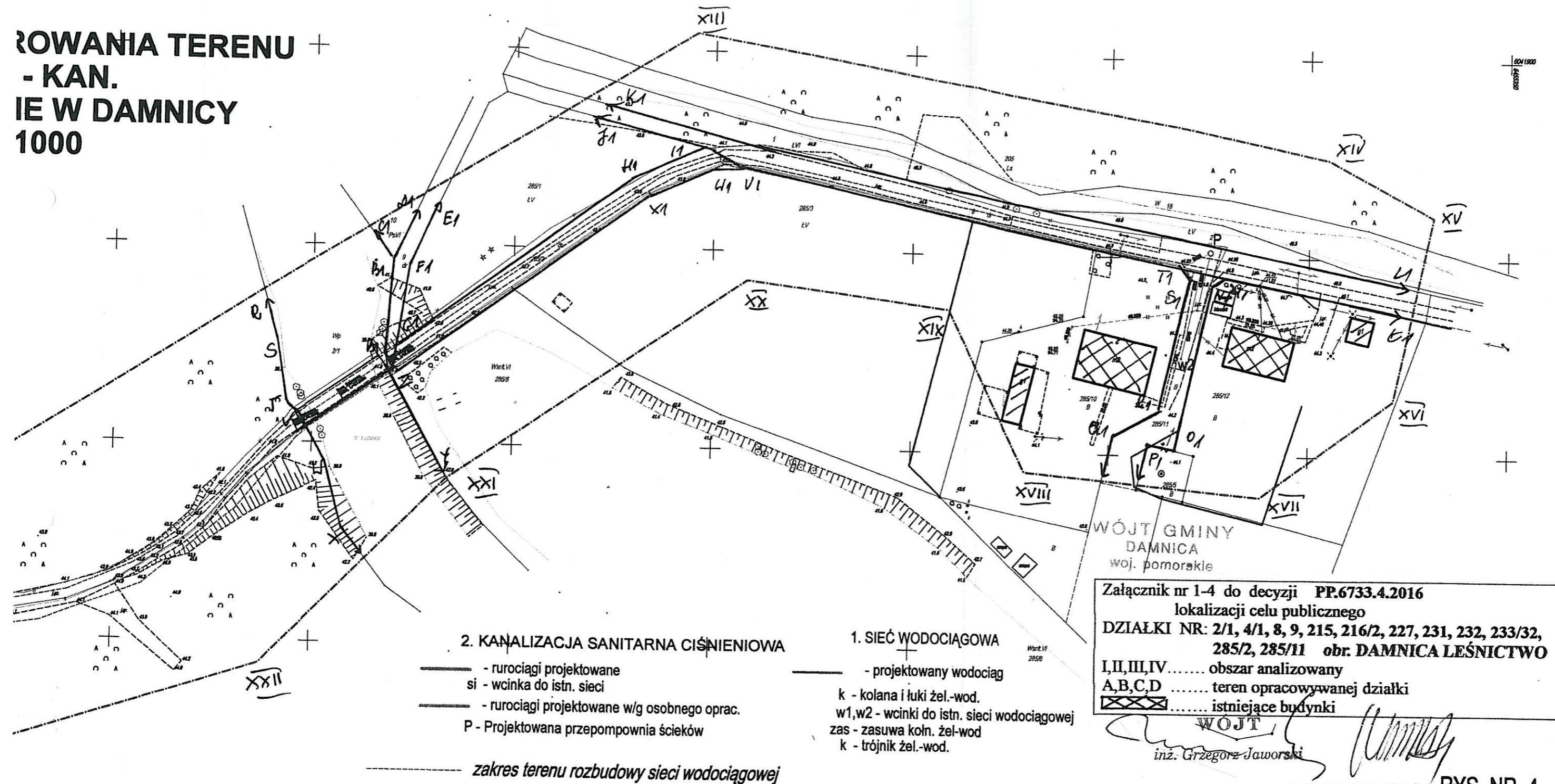
Załącznik nr 3-1 do analizy PP.6733.4.2016  
zagospodarowania terenu  
DZIAŁKI NR: 2/1, 4/1, 8, 9, 215, 216/2, 227, 231, 232, 233/32,  
285/2, 285/11 obr. DAMNICA LEŚNICTWO  
I,II,III,IV..... obszar analizowany  
A,B,C,D ..... teren opracowywanej działki  
XXXX ..... istniejące budynki

WÓJT  
inż. Grzegorz Jaworski

RYS. NR 1



**PROJEKT WYKONANIA TERENU  
- KAN.  
W WODOCIEGOWEJ W DAMNICY  
1000**



Załącznik nr 1-4 do decyzji PP.6733.4.2016  
lokalizacji celu publicznego  
DZIAŁKI NR: 2/1, 4/1, 8, 9, 215, 216/2, 227, 231, 232, 233/32,  
285/2, 285/11 obr. DAMNICA LEŚNICTWO  
I, II, III, IV ..... obszar analizowany  
A, B, C, D ..... teren opracowywanej działki  
[cross-hatched] ..... istniejące budynki

WOJCI  
inż. Grzegorz Jaworski

**PROJEKTANT** RYS. NR 4  
bez ograniczeń w specjalności  
ARCHITEKTURA, URBANISTYKA  
I BUDOWNICTWO  
mgr inż. architekt Bogusław Micorek  
(wpzawid. upr. UAN 8346/37/B.)



# PLAN ZAGOSPODAROWANIA TERENU SIECI WOD. - KAN. OSIEDLE RYBACKIE W DAMNICY skala 1 : 1000

## 2. KANALIZACJA SANITARNA CIŚNIENIOWA

- rurociągi projektowane
- si - wcinka do istn. sieci
- rurociągi projektowane w/g osobnego oprac.
- P - Projektowana przepompownia ścieków

----- zakres terenu rozbudowy sieci wodociągowej

## 1. SIEĆ WODOCIĄGOWA

- projektowany wodociąg
- k - kolana i łuki żel.-wod.
- w1, w2 - wcinki do istn. sieci wodociągowej
- zas - zasuwa kołn. żel.-wod
- k - trójnik żel.-wod.

WÓJT  
DAMNICA  
pomorskie

Załącznik nr 1-3 do decyzji PP.6733.4.2016  
lokalizacji celu publicznego  
DZIAŁKI NR: 2/1, 4/1, 8, 9, 215, 216/2, 227, 231, 232, 233/32,  
285/2, 285/11 obr. DAMNICA LEŚNICTWO  
I, II, III, IV..... obszar analizowany  
A, B, C, D ..... teren opracowywanej działki  
XXXX ..... istniejące budynki

WÓJT

inż. Grzegorz Jaworski

PROJEKTANT  
bez ograniczeń w specjalności  
ARCHITEKTURA, URBANISTYKA  
I BUDOWNICTWO  
mgr inż. architekt Dariusz Krawiec  
nr ewid. upr. UAN 8340/2013

RYS. NR 3



# PLAN ZAGOSPODAROWANIA TERENU SIECI WOD. - KAN. OSIEDLE RYBACKIE W DAMNICY skala 1 : 1000

STAROSTWO POWIATOWE  
W SŁUPSKU  
(2)

## 2. KANALIZACJA SANITARNA CIŚNIENIOWA

- rurociągi projektowane w/g osobnego oprac.
- P - Projektowana przepompownia ścieków

----- zakres terenu rozbudowy sieci wodociągowej

## 1. SIĘĆ WODOCIĄGOWA

- projektowany wodociąg
- k - kolana i łuki żel.-wod.
- w1, w2 - wlotki do latn. sieci wodociągowej
- zas - zasuwa koln. żel.-wod
- k - trójnik żel.-wod.

PROJEKTANT  
bez ograniczonej odpowiedzialności  
ARCHITEKTURA I BUDOWNICTWO

mgr inż. architekt... Mirosław  
ul. ... 10  
15-000 Słupsk  
tel. ...  
e-mail: ...  
wpis w rejestrze inżynierów, upr. UAN 8346/37/93

WÓJT GMINY  
DAMNICA  
woj. pomorskie

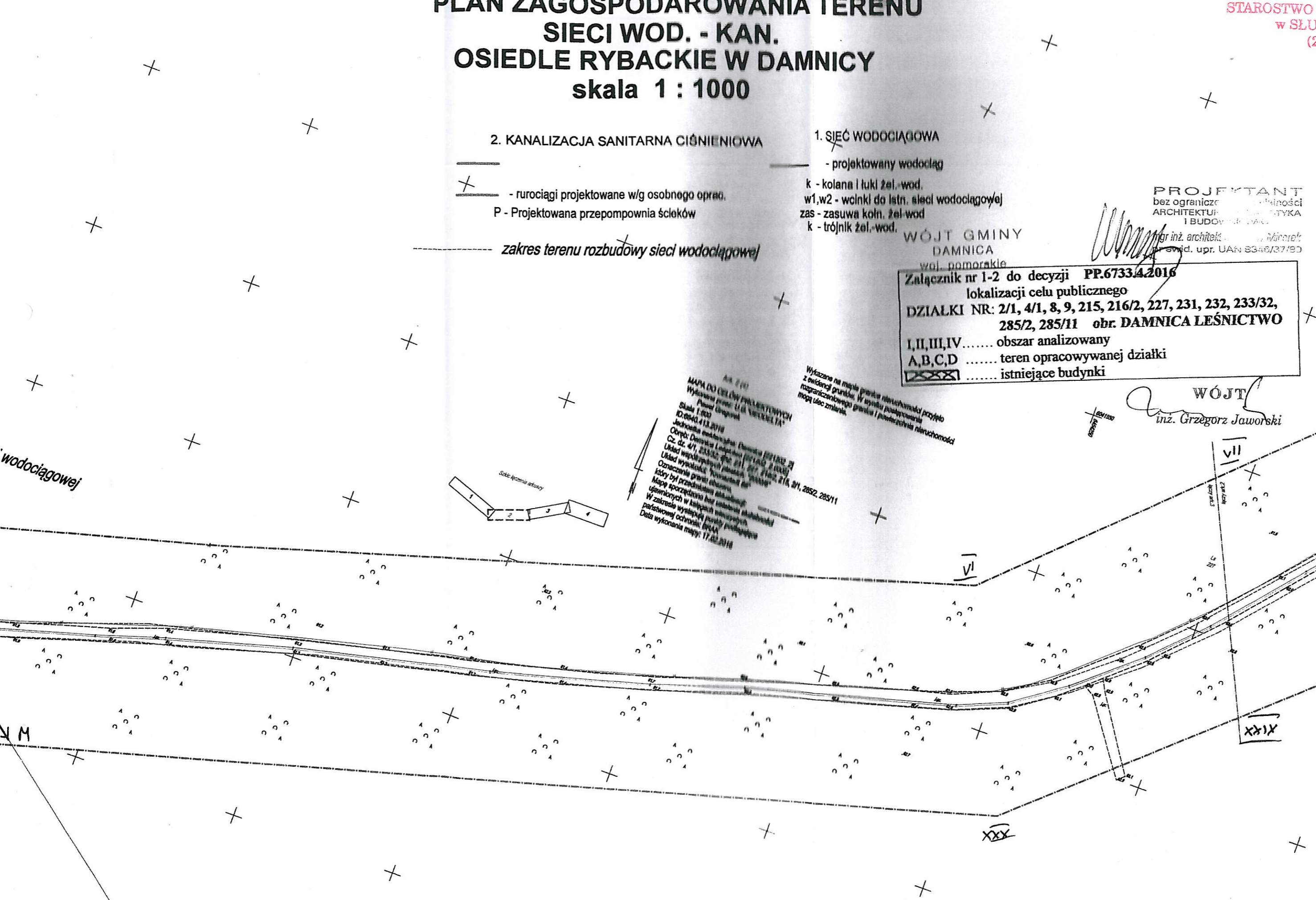
Załącznik nr 1-2 do decyzji PP.6733/4.2016  
lokalizacji celu publicznego  
DZIAŁKI NR: 2/1, 4/1, 8, 9, 215, 216/2, 227, 231, 232, 233/32,  
285/2, 285/11 obr. DAMNICA LEŚNICTWO  
I, II, III, IV ..... obszar analizowany  
A, B, C, D ..... teren opracowywanej działki  
 ..... istniejące budynki

WÓJT  
inż. Grzegorz Jaworski

MAPA DLA CELÓW PRAWNYCH  
Wydawca: URS S.A.  
Skala 1:1000  
ID: 0040.413.2016  
Jednostka wykonawcza: (nazwa) S.A.  
Opis: Działki Leśnictwa (Działki 2/1, 4/1, 8, 9, 215, 216/2, 227, 231, 232, 233/32, 285/2, 285/11)  
Cz. dz. 4/1, 285/2, 285/11  
Układ współrzędnych: polski  
Oznaczenie granic: trwałymi dla  
który był przedmiotem analizy  
Mapę sporządza na podstawie aktualnych  
uśrednionych w kierunku północnym  
W zakresie wysięgu państwa polskiego  
państwowej ochrony: 09/2011  
Data wykonania mapy: 17.02.2016

Wyznaczone na mapie granice nieruchomości przyjęto z ewidencji gruntów. W wyniku posługiwania rozgraniczeniowego granice i powierzchnie nieruchomości mogą ulec zmianie.

wodociągowej



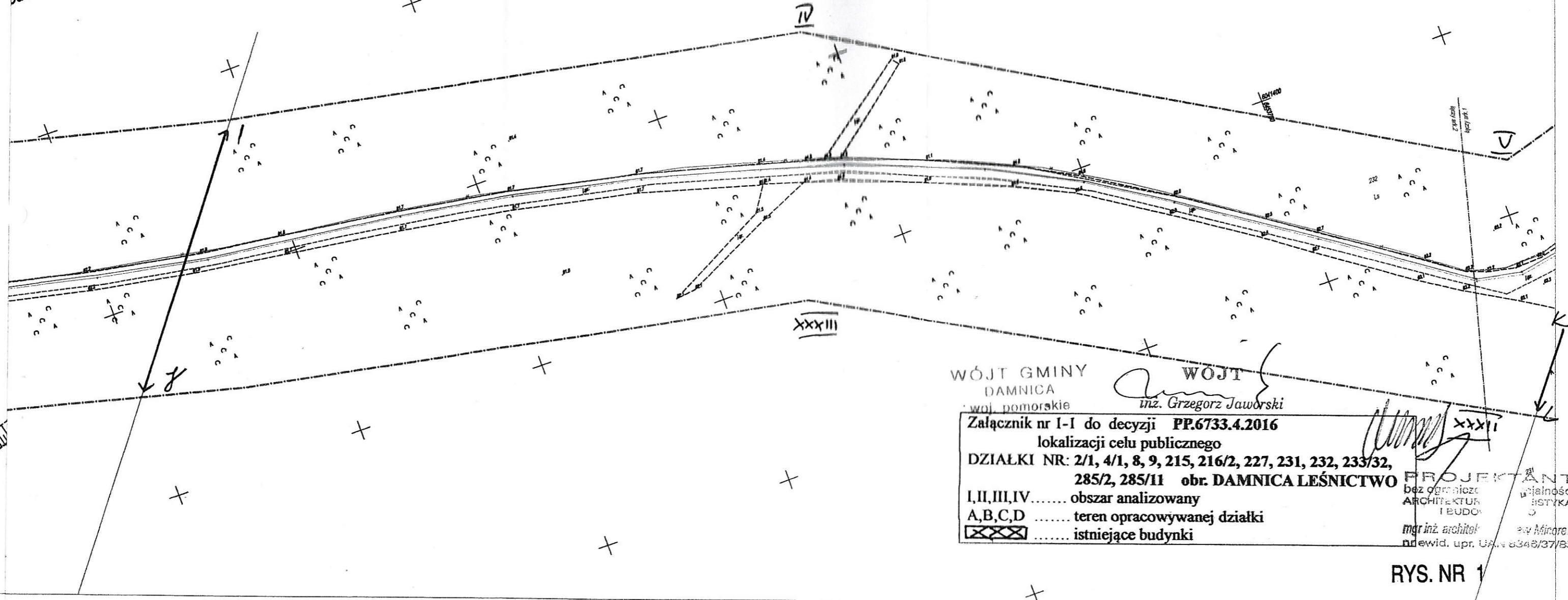


# PLAN ZAGOSPODAROWANIA TERENU SIECI WOD.-KAN. OSIEDLE RYBACKIE W DAMNICY + skala 1 : 1000

2. KANALIZACJA SANITARNA CIŚNIENIOWA  
- rurociągi projektowane w/g osobnego oprac.  
P - Projektowana przepompownia ścieków  
----- zakres terenu rozbudowy sieci wodociągowej

1. SIEĆ WODOCIĄGOWA  
- projektowany wodociąg  
k - kolana i łuki żel.-wod.  
w1,w2 - wciniki do istn. sieci wodociągowej  
zas - zasawa kołn. żel.-wod.  
k - trójnik żel.-wod.

wodociągowej



WÓJT GMINY  
DAMNICA  
woj. pomorskie  
Załącznik nr I-I do decyzji PP.6733.4.2016  
lokalizacji celu publicznego  
DZIAŁKI NR: 2/1, 4/1, 8, 9, 215, 216/2, 227, 231, 232, 233/32,  
285/2, 285/11 obr. DAMNICA LEŚNICTWO  
I, II, III, IV ..... obszar analizowany  
A, B, C, D ..... teren opracowywanej działki  
XXXX ..... istniejące budynki

WOJCI  
inż. Grzegorz Jaworski  
mgr inż. architekt  
nr ewid. upr. Udz. 8348/37/83

PROJEKTANT  
bez ograniczeń  
ARCHITEKTURA  
I BUDOWA  
mgr inż. architekt  
nr ewid. upr. Udz. 8348/37/83

RYS. NR 1



GNiR 6853.21.2016

Damnica, dnia 10 sierpnia 2016 roku

## DECYZJA

Na podstawie art. 20 pkt 8, art. 39 ust.3 i 3 a, art. 40 ust.1,2,3, 6, 11,13 i 16 ustawy z dnia 21 marca 1985 roku o drogach publicznych (tekst jednolity Dz.U.z 2015 roku poz. 460) oraz art.104 ustawy z dnia 14 czerwca 1960 roku - Kodeks Postępowania Administracyjnego ( tekst jednolity – Dz. U z 2016 roku poz.23 z późniejszymi zmianami) po rozpatrzeniu wniosku złożonego przez :

**Przedsiębiorstwo Projektowo-Wykonawcze  
KOMUNALKA  
Ul.Batalionów Chlopskich 6/27  
76-200 Słupsk**

działające w imieniu Inwestora

**Gminy Damnica**

w sprawie uzgodnienia lokalizacji w pasie dróg gminnych oznaczonych w ewidencji gruntów jako działki nr 8 , 9 285/2 i 285/11 w obrębie geodezyjnym Damnica- Leśnictwo urządzenia infrastruktury technicznej niezwiązanego z potrzebami zarządzania drogami lub potrzebami ruchu drogowego tj. sieć wodno- kanalizacyjna do ul.Osiedle Rybackie w Damnicy oraz wyrażenia zgody na przymocowanie sieci do konstrukcji mostu na rzece Łupawa.

### 1. Zezwala się i uzgadnia :

lokalizację w pasie dróg gminnych oznaczonych w ewidencji gruntów jako działki nr działki nr 8 , 9 285/2 i 285/11 w obrębie geodezyjnym Damnica- Leśnictwo urządzenia infrastruktury technicznej niezwiązanego z potrzebami zarządzania drogami lub potrzebami ruchu drogowego tj. sieć wodno- kanalizacyjna do ul. Osiedle Rybackie w Damnicy oraz wyraża zgodę na przymocowanie sieci do konstrukcji mostu na rzece Łupawa

### 2.Ustala się następujące warunki:

- a) umieszczenie w/w urządzeń w pasie drogowym należy wykonać zgodnie z projektowaną trasą oraz parametrami zawartymi w projekcie,
- b) sposób prowadzenia robót w obrębie jezdni nie może naruszać konstrukcji jezdni, w przypadku kolizji w/w urządzenia z istniejącymi urządzeniami lub sieciami znajdującymi się w



pasie drogowym inwestor zobowiązany jest do dokonania zabezpieczeń lub ewentualnej zmiany przebiegu trasy projektowanej sieci wodno – kanalizacyjnej ,

c) przed rozpoczęciem robót budowlanych inwestor zobowiązany jest do uzyskania pozwolenia na budowę lub zgłoszenia budowy na wykonanie robót budowlanych oraz uzyskania pozwolenia zarządcy drogi na prowadzenie robót w pasie drogowym,

d) do wniosku na zajęcie pasa drogowego należy dołączyć odpis pozwolenia na budowę lub zgłoszenia robót we właściwym organie administracji architektoniczno – budowlanym bądź złożyć oświadczenie o posiadaniu stosownych zezwoleń.

e) należy zachować zgodność z wymogami rozporządzenia Ministra Transportu i Gospodarki Morskiej z dnia 2 marca 1999 roku w sprawie warunków technicznych jakim powinny odpowiadać drogi publiczne i ich usytuowanie (Dz.U.Nr 43 poz.430 § 140)

f) w przypadku remontu lub przebudowy drogi po upływie 4 lat od daty wydania niniejszej decyzji ,koszty związane z koniecznością przebudowy lub przełożenia w/w urządzenia zlokalizowanego w pasie drogowym ponosi właściciel tego urządzenia .

h) koszty związane z wykonaniem zadania ponosi Inwestor.

3. Niniejsza decyzja stanowi dla Inwestora podstawę do oświadczenia o posiadanym prawie dysponowania gruntem działek oznaczonych numerami nr 8 , 9 285/2 i 285/11 w obrębie geodezyjnym Damnica- Leśnictwo na cele budowlane , zgodnie z postanowieniami art.3 pkt.11, art. 32 ust.4 pkt. 22 i art. 33 ust. 2 ustawy Prawo budowlane.

Integralną częścią niniejszej decyzji jest załącznik graficzny.

### UZASADNIENIE

W dniu 9 sierpnia 2016 roku wnioskodawca wystąpił z wnioskiem do Urzędu Gminy w Damnicy o uzgodnienie lokalizacji w pasie dróg gminnych działek nr 8 , 9 285/2 i 285/11 w obrębie geodezyjnym Damnica- Leśnictwo urządzenia infrastruktury technicznej niezwiązanego z potrzebami zarządzania drogami lub potrzebami ruchu drogowego tj. sieć wodno- kanalizacyjna do ul.Osiedle Rybackie w Damnicy oraz wyrażenia zgody na przymocowanie sieci do konstrukcji mostu na rzece Łupawa.

Zgodnie z art. 39 ust.1 pkt.1 ustawy o drogach publicznych zabronione jest lokalizowanie obiektów i urządzeń infrastruktury technicznej niezwiązanych z potrzebami zarządzania drogami lub potrzebami ruchu drogowego. Wyjątek stanowi zapis w art.39 ust.3 w/w ustawy zgodnie z którym w szczególnie uzasadnionych przypadkach umieszczenie w pasie drogowym urządzeń niezwiązanych z potrzebami może nastąpić wyłącznie za zezwoleniem właściwego zarządcy drogi w drodze decyzji administracyjnej .

Po rozpatrzeniu niniejszego wniosku stwierdzono ,że zachodzą przesłanki określone w art. 39 ust.3 w/w ustawy na lokalizację i umieszczenie w pasie drogowym w/w dróg gminnych



urządzenia infrastruktury technicznej niezwiązanego z potrzebami zarządzania drogami lub potrzebami ruchu drogowego .

Lokalizacja w/w urządzeń w działkach nr 8 , 9 285/2 i 285/11 w obrębie geodezyjnym Damnica- Leśnictwo urządzenia infrastruktury technicznej niezwiązanego z potrzebami zarządzania drogami lub potrzebami ruchu drogowego tj. sieć wodno- kanalizacyjna do ul.Osiedle Rybackie w Damnicy oraz przymocowana sieci do konstrukcji mostu na rzece Łupawa nie powinna negatywnie wpływać na funkcjonowanie układu drogowego.

Mając powyższe na uwadze należało orzec jak w sentencji decyzji.

**Zgoda zarządcy drogi wyrażona w niniejszej decyzji nie jest równoznaczna z zezwoleniem na prowadzenie robót w pasie drogowym , o które inwestor powinien wystąpić do zarządcy drogi.**

Zgodnie z art. 40 ust.1,2,3 ustawy z dnia 21 marca 1985 roku o drogach publicznych (t.j. Dz.U.z 2007 roku Nr 19 poz. 115) oraz Uchwała Nr XXI/119/04 Rady Gminy Damnica z dnia 26 sierpnia 2004 roku w sprawie ustalenia stawek opłat za zajęcie 1m 2 pasa drogowego dróg gminnych na terenie gminy Damnica , za umieszczenie urządzenia infrastruktury technicznej niezwiązanego z potrzebami zarządzania drogami i potrzebami ruchu drogowego oraz za zajęcie pasa drogowego w czasie robót zostaną naliczone stosowne opłaty.

Pouczenie:

Od decyzji niniejszej służy stronie prawo wniesienia odwołania do Samorządowego Kolegium Odwoławczego w Słupsku za pośrednictwem Wójta Gminy Damnica w terminie 14 dni od dnia jej doręczenia.

Otrzymują:

1. Przedsiębiorstwo Projektowo-Wykonawcze  
KOMUNALKA  
ul.Batalionów Chłopskich 6/27  
76-200 Słupsk
2. Gmina Damnica ul. Górna 1
3. a/a

  
WÓJT  
inż. Grzegorz Jaworski



Słupsk, dn. 21.09.2016 r.

Starostwo Powiatowe w Słupsku  
Zespół Uzgadniania Dokumentacji Projektowej  
76-200 Słupsk, ul. Szarych Szeregów 14  
tel. 0-59 841-87-15

ODPIS

## PROTOKÓŁ Z NARADY KOORDYNACYJNEJ W SPRAWIE NR GK.6630.455.2016

Na podstawie art. 28b. ust. 1., 6 i 7 ustawy z dnia 17 maja 1989 r. - Prawo geodezyjne i kartograficzne (Dz. U. z 2010 r. Nr 193, poz. 1287 z późn. zm.)

Przedmiot narady:	Propozycja usytuowania sieci wodociągowej i kanalizacji sanitarnej grawitacyjnej i tłocznej
Lokalizacja:	na dz. wg planu sytuacyjnego obręb Damnica, Osiedle Rybackie
Wnioskodawca:	PRZEDSIĘBIORSTWO -PROJEKTOWO-WYKONAWCZE "KOMUNALKA" INŻ. HENRYK RAGIN ul. Batalionów Chłopskich 6/27 76-200 Słupsk
Inwestor:	GMINA DAMNICA ul. Górna 1 76-231 Damnica
Przewodniczący:	Joanna Góralska
Miejsce narady:	Starostwo Powiatowe w Słupsku
Oplata nr:	455/2016
Sposób przeprowadz.:	stacjonarny
Data wpływu:	16.09.2016
Data narady:	21.09.2016

### Stanowiska uczestników narady koordynacyjnej:

#### Przewodniczący

UWAGA

dn. 21.09.2016

z up. STAROSTY  
Joanna Góralska  
PRZEWODNICZĄCY  
NARADY KOORDYNACYJNEJ

Za zgodność z oryginałem

S1400

WYDZIAŁ ARCHITEKTONICZNO – BUDOWLANY  
STAROSTWA POWIATOWEGO W SŁUPSKU


UZGODNIENIE

21.09.2016

z up. STAROSTY  
mgr inż. Małgorzata Ankielczak-Paszczyk  
Naczelnik Wydziału Architektoniczno-Budowlanego  
Starostwa Powiatowego w Słupsku

ENERGA – OPERATOR S.A.

ENERGA-OPERATOR SA - Oddział w Koszalinie  
Rejon Dystrybucji w Słupsku  
Dział Dokumentacji Energetycznej  
tel. 59 844 61 91



UZGODNIENIE NR 581 Z DNIA 21.09.2016

POZYTYWNE / NEGATYWNE

- O zamiarze prowadzenia robót w miejscach skrzyżowania bądź zbliżenia do sieci należy powiadomić ENERGA-OPERATOR SA nie 34 dni przed ich rozpoczęciem
- Szczegółową lokalizację linii kablowych ustalić metodą przekopów próbnych lub za pomocą aparatury
- W miejscu prowadzonych robót mogą znajdować się urządzenia elektroenergetyczne nie będące na majątku ENERGA-OPERATOR SA oraz mogą występować różnice pomiędzy stanem realnym po odbiorze a inwentaryzacja geodezyjna
- Prace ziemne w pobliżu urządzeń elektroenergetycznych wykonywać ręcznie, odkryte kable zabezpieczyć przed uszkodzeniem
- Odkryte kable przed zasuszeniem zgłosić do ENERGA-OPERATOR SA
- W pobliżu urządzeń elektroenergetycznych przewodzić zgodnie z obowiązującymi przepisami oraz zapisami norm PN/B-09-1001 PN/E-05125
- Za uszkodzenia elementów elektroenergetycznych powstałe w wyniku prowadzonych prac odpowiada wykonawca lub inwestor i jest zobowiązany do ich usunięcia na własny koszt
- Przy niwelacji terenu doprowadzić do zachowania normatywnej głębokości dla urządzeń energetycznych

UZGODNIENIE JEST WALSNE 2 LATA

UWAGI

Technik ds. Dokumentacji Energetycznej  
Dział Dokumentacji Energetycznej

Andrzej Krzaczkowski

Za zgodność z oryginałem



175



ODPIS

ORANGE Polska S.A.

Orange Polska S.A.  
Dostarczanie i Serwis Usług  
Ciepła i Chłodziwa i Zarządzania Danyymi  
o Infrastrukturze 2 - Chłodziwa  
ul. Piłsudskiego 21a, 10-004 Olsztyn  
NR 62714/TODDROU/P/2016 2016-09-20  
GK.6630.455.2016

Urządzenie nr ..... z dnia .....  
Dotyczy .....

Uzasadnia się z zastrzeżeniami:  
1. Prace ziemne w miejscach kotłowni i zbiorników z siecią telekomunikacyjną wykonano zgodnie z projektem.  
2. Zakończono wykopanie, rozmontaż odciążenia zbiornika w piwnicy i pozostawienie odciążeniowej infrastruktury Orange Polska S.A.  
3. Celem sprawozdania nadzoru są sprawy Orange Polska S.A. Wykonawca robot jest zobowiązany do najpóźniej na 14 dni przed rozpoczęciem prac powiadomić planistę

Dotyczy .....  
o przyłączeniu do prac.  
Osoba do kontaktu - rozpoczęła prace:

4. Za ukończenie sieci telekomunikacyjnej Orange Polska S.A. powzięła w wyroku prowadzący prace odpowiedzialność wykonawcy lub inwestor jest zobowiązany do ich ukończenia na własny koszt.

12 miesięcy  
Uzgodnienie ważne 2  
Dodatkowe uwagi:

Brak na mapie odgańlenia linii kablowej do m. Lebiań - stosować kontrolne przekopy poprzeczne. Ad. pkt 1 - prace prowadzić wyłącznie pod nadzorem pracownika OPL. Prace kolizyjne (ziemne) podlegają odbiorowi technicznemu (przed zakyciem zasypaniem). Inwestor zobowiązany jest zgłosić do ORANGE POLSKA S.A. prace min. na 14 dni robocze przed przystąpieniem do robót. Szczegóły dotyczące prowadzenia nadzorów i odbiorów końcowych oraz cennik tych usług można znaleźć na www.orange.pl/wniosek nadzorczy.  
Zawiadomienie o terminie rozpoczęcia prac należy kierować na adres:  
Orange Polska S.A.  
Obsługa Techniczna Klienta w Olsztynie  
Wydział Utrzymywania Usług i Infrastruktury 2-Gdynia  
ul. Piłkarska 1  
80-126 Gdańsk  
tel. 58 623 31 31  
e-mail ireneusz.nowicki@orange.com

Z up. STAROSTY  
Mariusz Dędrakowski  
INSPEKTOR  
WYDZIAŁ GEODEZJI I KARTOGRAFII

Antonie Gata  
Dzielnicy Zarządzania Zasobami Świeta  
Gdańsk

Polska Spółka Gazownictwa Sp. z o. o.

Rejon Dystryktu: Cezar w Słupsku  
Uzgodniono - bez uwag.

21.09.2016

Starszy Specjalista ds. Technicznych RDG  
Tomasz Bluma

Zakład Gospodarki Komunalnej w Darnicy

Za zgodność z oryginałem

[Signature]

he

ODPIS

ENERGA Oświetlenie Sp. z o.o.  
Rejon Usług Oświetleniowych Słupsk  
ul. Rybacka 4A, 76-200 Słupsk  
Tel. 59 841 69 60; fax. 59 841 69 50

Uzgodnienie nr 35/2016 z dnia 22.9.16  
ważne 2 lata od ww. daty. Uzgodniono projekt siłoci  
Wod-Kan

w m. Danowice gm. Danowice  
ul. Chociba Rybacka

Uwagi:  
1. Rozpoczęcie robót zgłosić na 14 dni przed terminem do ENERGA Oświetlenie Sp. z o.o. celem ustalenia bliższych szczegółów występujących kłopotliwych i zanieczyszczeń z urządzeniami elektroenergetycznymi;  
2. Przy wykonywaniu robót napotkane urządzenia energetyczne traktować jako czynne (pod napięciem - mogące grozić porażeniem) i zachować warunki bezpieczeństwa.  
3. Wykonawca robót pokrywa koszty naprawy i poniesione straty przez ENERGA Oświetlenie Sp. z o.o. na skutek ewentualnych uszkodzeń urządzeń energetycznych podczas prowadzonych robót.  
4. W miejscach skrzyżowań odkopane kabie elektroenergetyczne osłonić turami ochronnymi zgodnie z zaleceniami normy N:SEP-E-004.  
5. Na skrzyżowaniach i zbliżeniach projektowanych sieci z istniejącą siecią energetyczną ENERGA Oświetlenie Sp. z o.o. prace wykonywać z zachowaniem szczególnej ostrożności, sprzężeniem różnym oraz zgodnie z normą SEP-E-004.  
6. Odkryte kabie podlegają etapowemu odbiorowi przez ENERGA Oświetlenie Sp. z o.o.  
7. Zachować odległości projektowanej zabudowy od istniejących linii napowietrznych zgodnie z normami PN-E-05100-1 i N:SEP-E-003.  
8. Ewentualne usunięcia istniejących sieci elektroenergetycznych z terenu, wymaga opracowania projektu technicznego i wykonania przebudowy na koszt inwestora.  
9. Przed rozpoczęciem robót wykonać przekopy kontrolne dla zidentyfikowania tras istniejących kabli energetycznych.

PS OŚWIETLENIA  
Marcin Piwowarski

Branża drogowa

delegacja m. Gric 6859 dt. 2016 dt. dn. 10.08.2016  
Magt Gminy Danowice

delegacja m. ZDP. G11 4421. 4421. 37-1. 2016 dt. dn. 16.08.2016  
ZDP w Słupsku

Za zgodność z oryginałem