



WÓJT DAMNICY

ul. Górna 1
76-231 Damnica
e-mail: ug@damnica.pl
<http://www.damnica.pl>

Biuro Obsługi Mieszkańca: tel. 59 / 848 44 31
Sekretariat: tel. 59 / 848 44 30
fax 59 / 848 44 35

Damnica, dnia 19 marca 2020 roku

PP.670.2.2019

OBWIESZCZENIE

o podjęciu uchwały w sprawie przystąpienia do sporządzania miejscowego planu zagospodarowania przestrzennego

Na podstawie art. 17 pkt 1 ustawy z dnia 27 marca 2003 r. o planowaniu i zagospodarowaniu przestrzennym (t. j. Dz. U. z 2020 r. poz. 293) oraz zgodnie z art. 39 ust. 1, w związku z art. 46 pkt 1 oraz art. 53 ust 3 ustawy z dnia 03 października 2008r. o udostępnianiu informacji o środowisku i jego ochronie, udziale społeczeństwa w ochronie środowiska oraz o ocenach oddziaływania na środowisko (t. j. Dz. U. z 2020r. poz.283 ze zm.)

zawiadamiam o podjęciu przez Radę Gminy Damnica następującej Uchwały:

- **Nr XII/130/2019** Rady Gminy Damnica z dnia 31 października 2019 roku w sprawie przystąpienia do sporządzania miejscowego planu zagospodarowania przestrzennego dla działek oznaczonych nr ewidencyjnym 73/1 i 73/2 oraz części działki nr 73/3 położonych w obrębie ewidencyjnym 0004 Damnica, gmina Damnica

oraz o przystąpieniu do przeprowadzenia strategicznej oceny oddziaływania na środowisko i opracowaniu prognozy oddziaływania na środowisko do w/wym. projektu. Przedmiotem w/wym. prognozy będzie ocena skutków realizacji projektu miejscowego planu zagospodarowania przestrzennego dla środowiska.

Miejscowe plany zagospodarowania przestrzennego sporządzane są w celu ustalenia przeznaczenia terenów oraz zasad zabudowy i zagospodarowania terenu, ze szczególnym naciskiem na wskazanie dopuszczenia funkcji mieszkaniowej w formie terenów zabudowy mieszkaniowej i/lub zabudowy zagrodowej oraz na terenach z zabudową o funkcji mieszanej, w skład której wchodzi funkcja mieszkaniowa, w związku z funkcjonowaniem elektrowni wiatrowych w sąsiedztwie obszarów opracowania.

Granice opracowania planów miejscowych przedstawiona jest na załączniku graficznym do wyżej wymienionej Uchwały.

*Zainteresowani mogą składać wnioski dotyczące planów miejscowych oraz prognozy. Wnioski należy składać w siedzibie **Urzędu Gminy Damnica, ul. Górna 1, 76-231 Damnica, lub na adres e-mail: ug@damnica.pl w terminie do dnia 20 kwietnia 2020 r.** Wniosek powinien zawierać nazwisko, imię, nazwę i adres wnioskodawcy, przedmiot wniosku oraz oznaczenie nieruchomości, której dotyczy. Wnioski mogą być składane na piśmie, ustnie do protokołu, za pomocą środków komunikacji elektronicznej bez konieczności opatrywania ich bezpiecznym podpisem elektronicznym, o którym mowa w ustawie z dnia 18 września 2001 r. o podpisie elektronicznym. Organem właściwym do rozpatrzenia wniosków jest Wójt Gminy Damnica.*

Załącznik:

1. Uchwała NR XII/130/2019 z dnia 31 października 2019 roku

Z up. Wójta Gminy
Marta Bursztynowicz
mgr Marta Bursztynowicz
SEKRETARZ

Niniejsze obwieszczenie - zawiadomienie zostaje podane stronom do wiadomości poprzez:

- zamieszczenie na stronie Biuletynu Informacji Publicznej Urzędu Gminy Damnica: www.ug.damnica.ibip.pl
- wywieszenie na tablicy ogłoszeń w Urzędzie Gminy Damnica, przy ul. Górna 1 w Damnicy
- umieszczenie na tablicy ogłoszeń sołectwa Damnica

PODINSPEKTOR
Malwina Wicher
mgr Malwina Wicher

**UCHWAŁA NR XII/130/2019
RADY GMINA DAMNICA
z dnia 31 października 2019 r.**

w sprawie przystąpienia do sporządzenia miejscowego planu zagospodarowania przestrzennego dla działek oznaczonych nr ewidencyjnym 73/1, 73/2 oraz części działki nr 73/3 położonych w obrębie ewidencyjnym 0004 Damnica, gmina Damnica

Na podstawie art 18 ust. 2 pkt 5 ustawy z dnia 8 marca 1990 r. o samorządzie gminnym (t.j. Dz.U. z 2019 r. poz. 506 ze zm.¹) oraz art 14 ust. 1 ustawy z dnia 27 marca 2003r. o planowaniu i zagospodarowaniu przestrzennym (t.j. Dz.U. z 2018 r., poz. 1945 ze zm.²)

uchwała się, co następuje:


§ 1. Przystępuje się do sporządzenia miejscowego planu zagospodarowania przestrzennego dla działek oznaczonych nr ew. 73/1, 73/2 i części działki nr 73/3 położonych w obrębie ewidencyjnym 0004 Damnica, gmina Damnica.

§ 2. Granice obszaru objętego projektem przystąpienia do opracowania planu miejscowego przedstawia załącznik graficzny stanowiący integralną część uchwały.

§ 3. Wykonanie uchwały powierza się Wójtowi Gminy.

§ 4. Uchwała wchodzi z dniem podjęcia.

Za zgodność
z oryginałem stwierdzam
Damnica, dnia 2019-11-05.
.....
podpis



PRZEWODNICZĄCY
RADY GMINY
Kazimierz Kozinc

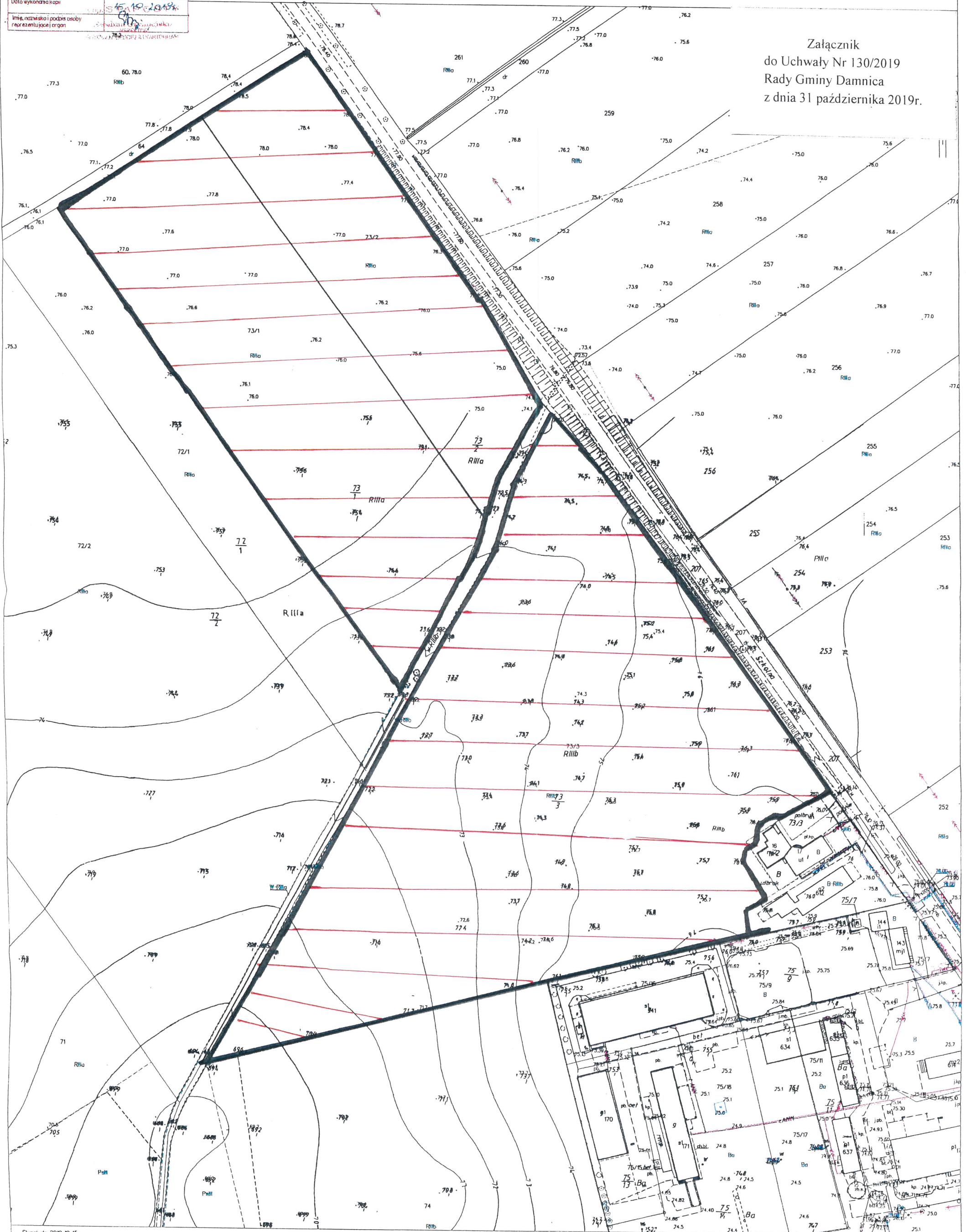
¹ Zmiany tekstu jednolitego zostały opublikowane: Dz.U. z 2019 r, poz.1309 i 1696


² Zmiany tekstu jednolitego zostały opublikowane: Dz.U. z 2019r, poz.60,poz.235, poz.730, poz.1009, poz.1524, poz.1696, poz.1716.

| | |
|--|--------------------|
| Prowadząca się, zgodna z niniejszą kopią z brzością materiału państwowego zasobu geodezyjnego i kartograficznego | |
| Organ prowadzący państwowy zasob geodezyjny i kartograficzny | STAROSTA SŁUPSKI |
| Nazwa materiału zasobu | MAPA ZASADNICZA |
| Identyfikator ewidencyjny materiału zasobu | WYDRUK Z BAZY |
| Data wykonania kopii | 15.10.2019r. |
| Imię, nazwisko i podpis osoby realizującej kopie / organ | <i>[Signature]</i> |

MAPA ZASADNICZA
 obr. Damnica 0004: dz. 73/1, 73/2, 73/3
 SKALA 1:1000

Załącznik
 do Uchwały Nr 130/2019
 Rady Gminy Damnica
 z dnia 31 października 2019r.



Legenda
 - obszar objęty do sporządzenia miejscowego planu zagospodarowania przestrzennego

[Signature]