

Arkusz 1 (3)
MAPA DO CELÓW PROJEKTOWYCH

Skala 1:500

Województwo: pomorskie

Powiat: słupski

Jednostka ewidencyjna: Damnica [221202_2]

Obszar ewidencyjny: Paprzyce [0011]

Działka: 23_24

Obszar ewidencyjny: Sborze [0012]

Działka: 158

ID: 6640.11.35.2019

Układ współrzędnych "2000" sreńa 6

Poziom odniesienia Krańszadt 1986

W zakresie mapy znajdują się prawem chronione

przed zniszczeniem punkty osnowy geodezyjnej: 31340089

Mapę sporządzono bez ustalenia służebności gruntowych

upamięnionych w księgach wieczystych

Granice działek wprowadzono na podstawie elektronicznej

wersji mapy ewidencyjnej gruntów i budynków.

Przebieg granic nie jest prawnie

obowiązujący i służy wyłącznie do celów informacyjnych.

Nie wyklucza się istnienia w terenie innych niż wykazanych

na niniejszej mapie urządzeń podziemnych, które nie były

zgłoszone do inwentaryzacji lub o których brak jest informacji

w instytucjach branżowych.

Legenda:

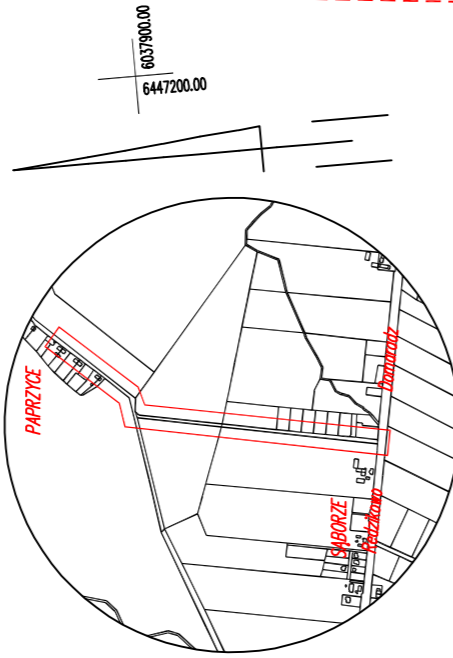
--- - zakres aktualizacji

Mapa wykonana przez "CEOSIT" Usługi Geodezyjne

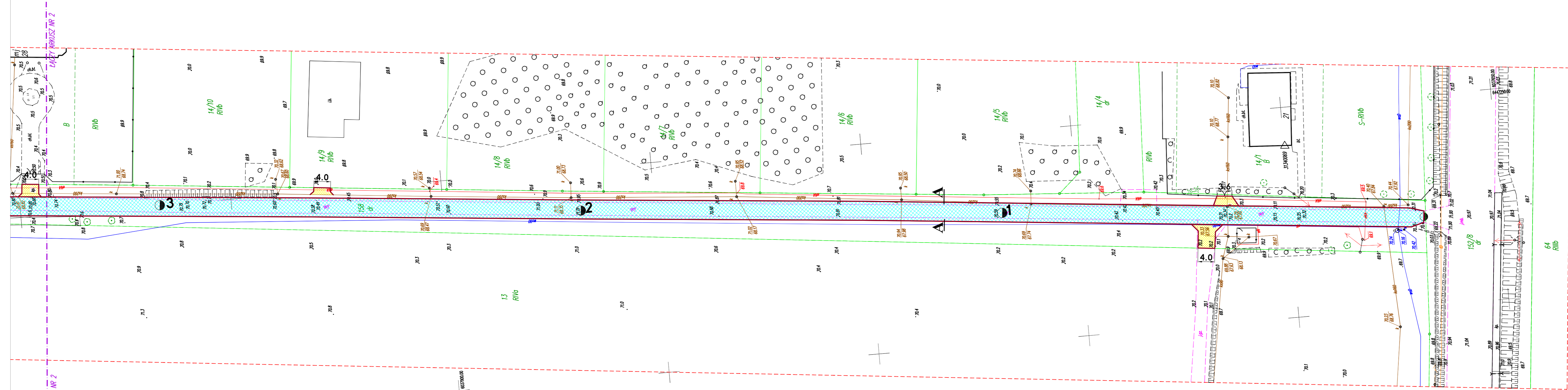
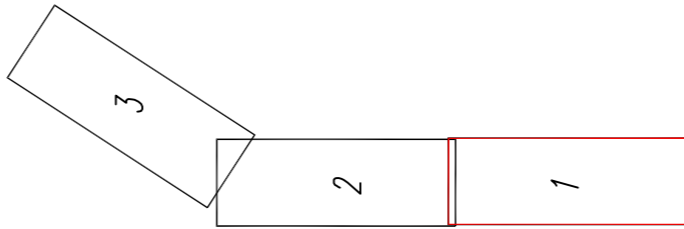
geodeta Artur Rosiak upr. nr. 20580

Aktualna dn. 02.04.2019r.

Szczyt orientacyjny



Szczyt łączenia arkuszy



INWESTOR	Gmina Damnica ul. Górna 1, 76-231 Damnica		
OBIEKT	PRZEBUDOWA DROGI GMINNEJ PAPRZYCE-SĄBORZE		
NAZWA RYSUNKU	PLAN ZAGOSPODAROWANIA	RYŚ. 1	
SPORZĄDZIŁ	RAFAŁ GZYLEWSKI	podpis	SKALA: 1:500