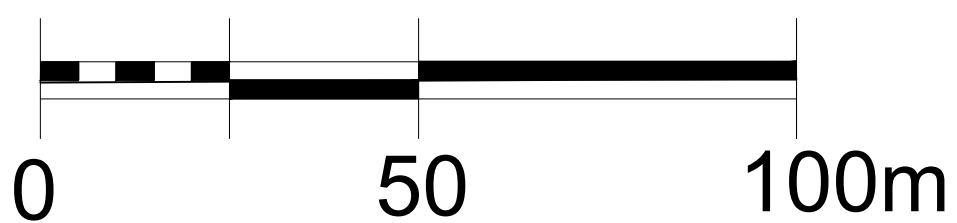
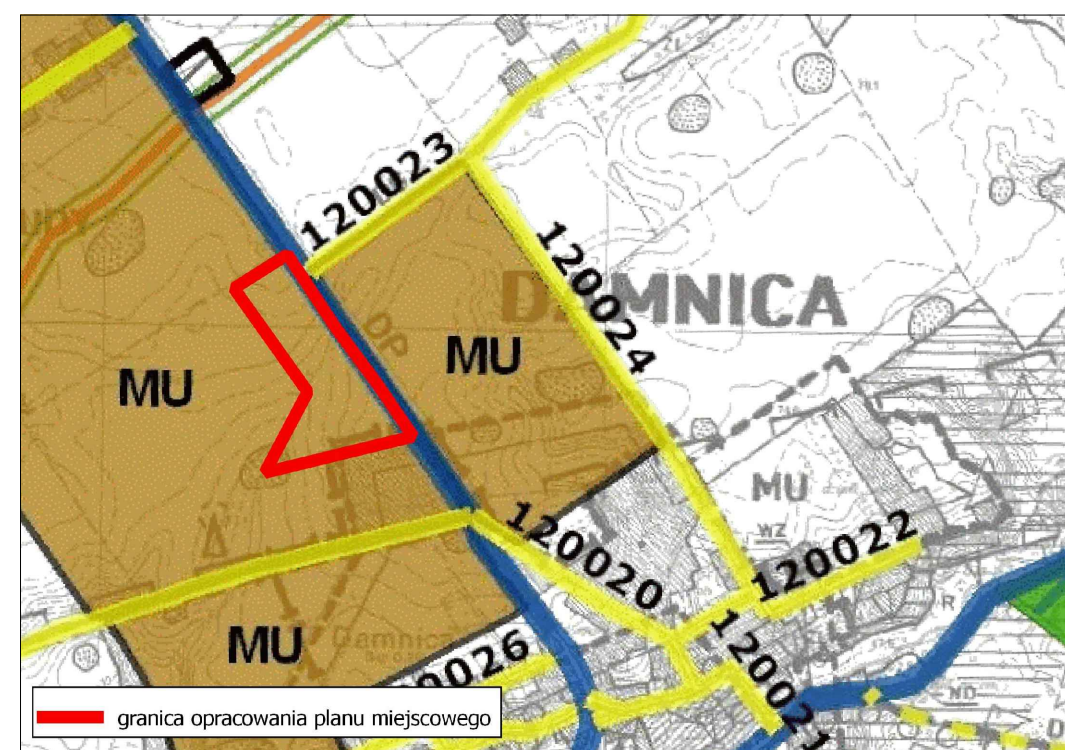


# Miejscowy plan zagospodarowania przestrzennego dla działek nr: 73/1, 73/2, 73/3, położonych w obrębie ewidencyjnym Damnica, gmina Damnica



skala 1:1000

Wyrys ze Studium uwarunkowań i kierunków zagospodarowania przestrzennego gminy Damnica



**Legenda:**

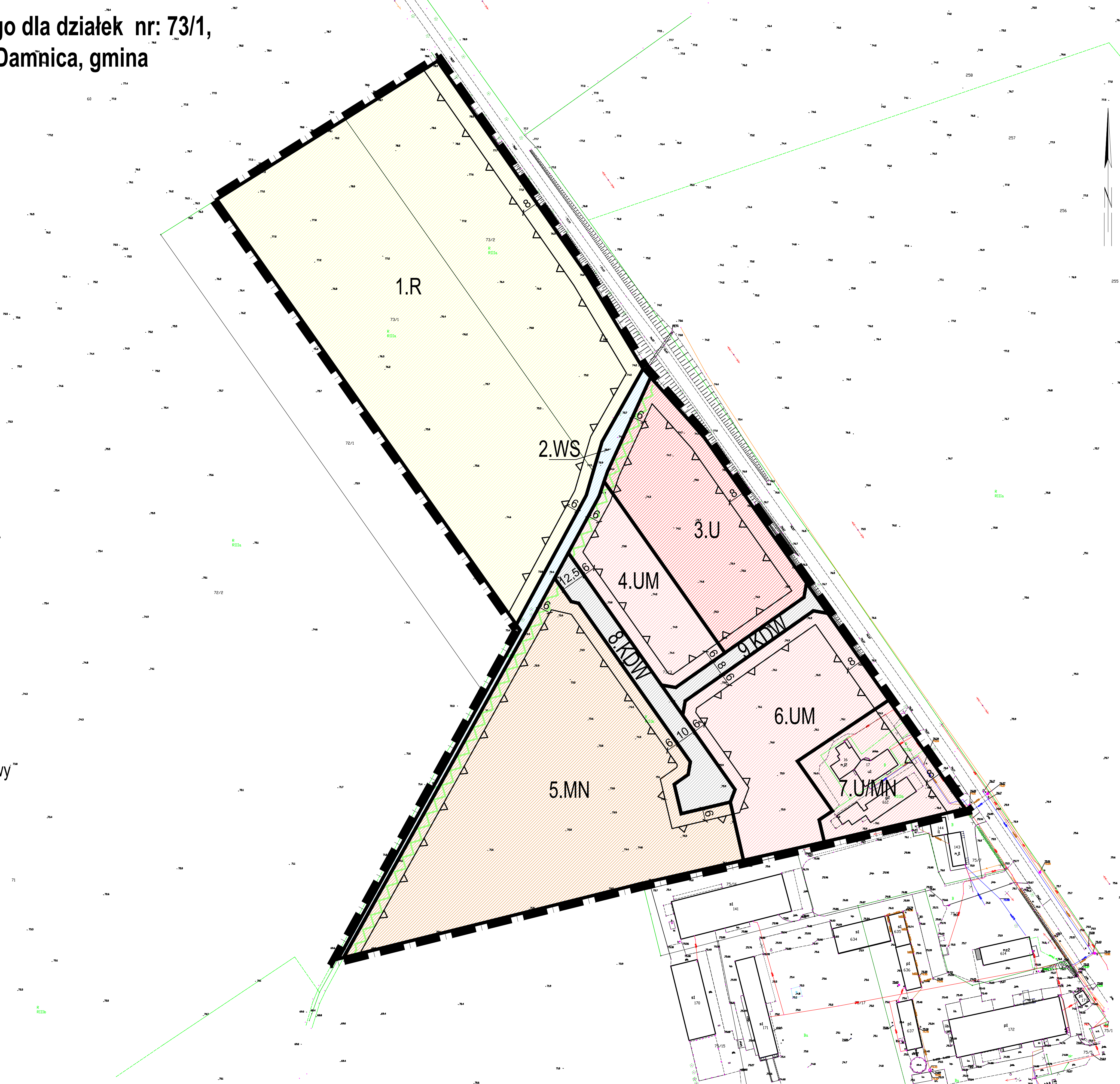
- DOMINANCJA
- OROSIA REALIZOWANA - BE
- OROSIA REALIZOWANA PROJEKTOWANA BE
- OROSI POWATOWE
- OROSI GMINNE
- OROSI GMINNE PROJEKTOWANE
- OBOWIAZUJĄCE PLANY MIEJSCOWE - NR UCHWAŁY
- PROJEKTOWANA LINIA 110 kV
- KABEL PODZIEMNY 110 kV
- LINIA NAPOWIETRZNA 110kV ZE STREFA BEZPIECZEŃSTWA
- PAS TECHNOLOGICZNY WZDŁUŻ LINII EE 400kV
- STREFA OCHRONY ARCHEOLOGICZNO-KONSERWATORSKIEJ
- STREFA W. PEŁNEJ OCHRONY - WREJESTRZE ZABYTKÓW
- Strefa WII. PEŁNEJ OCHRONY
- Strefa WIII. CZĘŚCOWEJ OCHRONY
- Strefa WIII. OGRANICZONEJ OCHRONY
- OBZAR BEZPOŚREDNIEGO ZAGROZENIA POWODZIĄ
- OBZAR NATURA 2000
- PLH 220038 DOLINA LUPAWY
- Wielokrotne Przeznaczenia Terenów woj. k
- WZ - TERENY LOKALIZACJA ELEKTROWNI WATROWYCH
- MU - TERENY MIESZKANIOWO USŁUGOWE
- PG - TERENY PRODUKCJI GOSPODARSTWA
- WOP - TERENY MIEJSC OBSŁUGI PODRÓŻNYCH
- UT - TERENY USŁUGI TURYSTYKI
- LZ - TERENY DO ZALEŚNIENIA
- PRZEBIEG PROJEKTOWANEGO GAZOCIĄGU
- PROJEKTOWANY GAZOCIĄG
- STREFA BEZPIECZEŃSTWA 30m

## OZNACZENIA

- granice opracowania miejscowego planu zagospodarowania przestrzennego
- linie rozgraniczające tereny o różnym przeznaczeniu lub różnych zasadach zagospodarowania
- 1.R** oznaczenia liczbowo-literowe identyfikujące tereny
- nieprzekraczalne linie zabudowy

Przeznaczenie terenu, w tym:

- MN - tereny zabudowy mieszkaniowej jednorodzinnej
- UM - tereny zabudowy usługowo-mieszkaniowej
- U/MN - tereny zabudowy usługowej z dopuszczeniem zabudowy mieszkaniowej jednorodzinnej
- U - tereny zabudowy usługowej
- WS - tereny wód powierzchniowych śródlądowych
- R - tereny rolnicze
- KDW - tereny dróg wewnętrznych
- pas zieleni ekologicznej



<b>DOM Biuro Urbanistyczne</b> Kielb-Stańczuk, Jaszczuk-Skolimowska Spółka jawna ul. Chojnicka 61, 83-200 Starogard Gdański tel. 0 58 56 220 57 e-mail: pprdom@pprdom.pl	
RYSUNEK MPZP	
Miejscowy plan zagospodarowania przestrzennego dla działek nr: 73/1, 73/2, 73/3, położonych w obrębie ewidencyjnym Damnica, gmina Damnica	Skala 1:1000 Data opracowania: 04. 2023 r.
Zespół projektowy:	dr inż. arch. Barbara Jaszczuk-Skolimowska mgr Aleksandra Nowicka