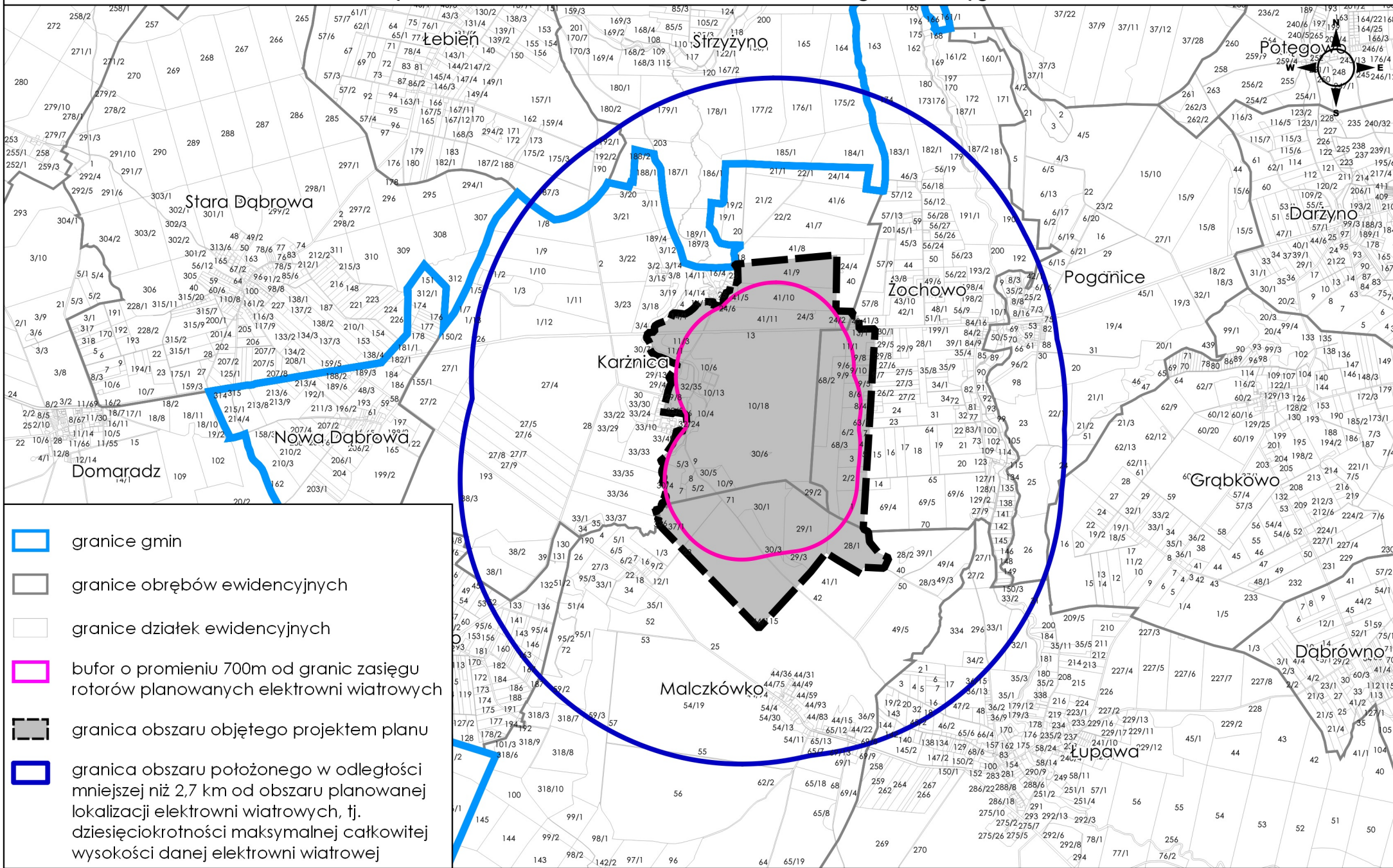








ODLEGŁOŚĆ PLANOWANYCH ELEKTROWNI WIATROWYCH OD GRANICY GMINY DAMNICA

Załącznik do pisma ws. przekazania informacji o ogłoszeniu o podjęciu przez Radę Gminy Potęgowo uchwały nr LXVI/611/2023 z dnia 28 sierpnia 2023 r. w sprawie przystąpienia do sporządzenia miejscowego planu zagospodarowania przestrzennego dla fragmentów obrębów Karzńnica, Malczkówko oraz Żochowo, w gminie Potęgowo.



-  granice gmin
-  granice obrębów ewidencyjnych
-  granice działek ewidencyjnych
-  bufor o promieniu 700m od granic zasięgu rotorów planowanych elektrowni wiatrowych
-  granica obszaru objętego projektem planu
-  granica obszaru położonego w odległości mniejszej niż 2,7 km od obszaru planowanej lokalizacji elektrowni wiatrowych, tj. dziesięciokrotności maksymalnej całkowitej wysokości danej elektrowni wiatrowej