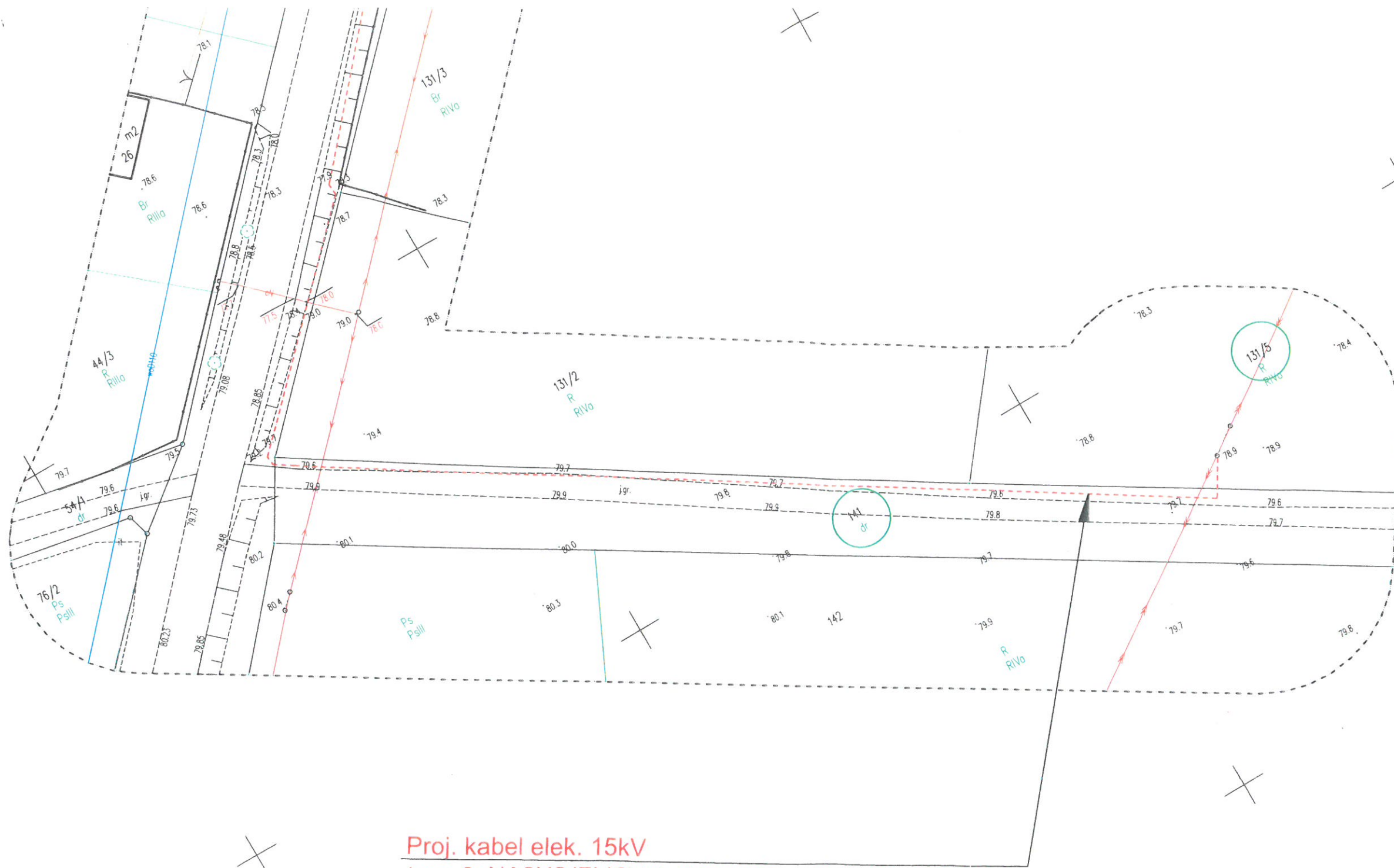




Załącznik nr do
 Uchwały nr/...../.....
 Rady Gminy Damnica
 z dnia r.



Proj. kabel elek. 15kV
 typu 3xNA2XS(FL)2Y 1x70RM/25mm² U_o/U=12/20 kV
 na dz. nr 141 o dł. L=109 mb

LEGENDA

-  nr działki na której projektuje się nowe urządzenia
-  proj. linia kablowa 15kV typu 3xNA2XS(FL)2Y 1x70RM/25 mm² (dł. łączna 880 mb)

INWESTOR: ENERGA-OPERATOR SA Oddział w Koszalinie ul. Morska 10, 75-950 Koszalin				
Biuro projektowe: Ośrodek Rzeczoznawstwa SEP w Słupsku ul. Przemysłowa 114 76-200 Słupsk		Nazwa i adres obiektu budowlanego: Budowa sieci elektroenergetycznej 15 i 0,4kV oraz słupowej stacji transformatorowej 15/0,4kV w celu przyłączenia domu jednorodzinnego w miejscowości Łebień, dz. nr 41/14, gm. Damnica		
TYTUŁ RYSUNKU:		PROJEKT ZAGOSPODAROWANIA TERENU		
Sprawdzający:		Projektant:		SKALA:
mgr inż. R. Chołodowski		mgr inż. Sz. Jakima		1:500
Nr upr. POM/0008/PWOE/15	Data 30.10.2023	Nr upr. POM/0008/PWBE/16	Data 30.10.2023	Nr rys. E-01/141
Podpis	Data	Podpis	Data	Nr zad. OBI/83/2302731
Adres obiektu		Powiat słupski, jednostka ewidencyjna : 221202 2 Damnica, obr. Łebień (0009), dz.		