





Załącznik graficzny
do uchwały nr *VII/45/2024*
Rady Gminy Damnica
z dnia *26 września 2024r.*

-  granice gmin
-  granice obrębów ewidencyjnych
-  granice działek ewidencyjnych
-  granice obszaru objętego projektem planu

0 400 800 m

PRZEWODNICZĄCY
RADY GMINY
Krzysztof Kociński

gmina Potęga

gmina Damnica

dm