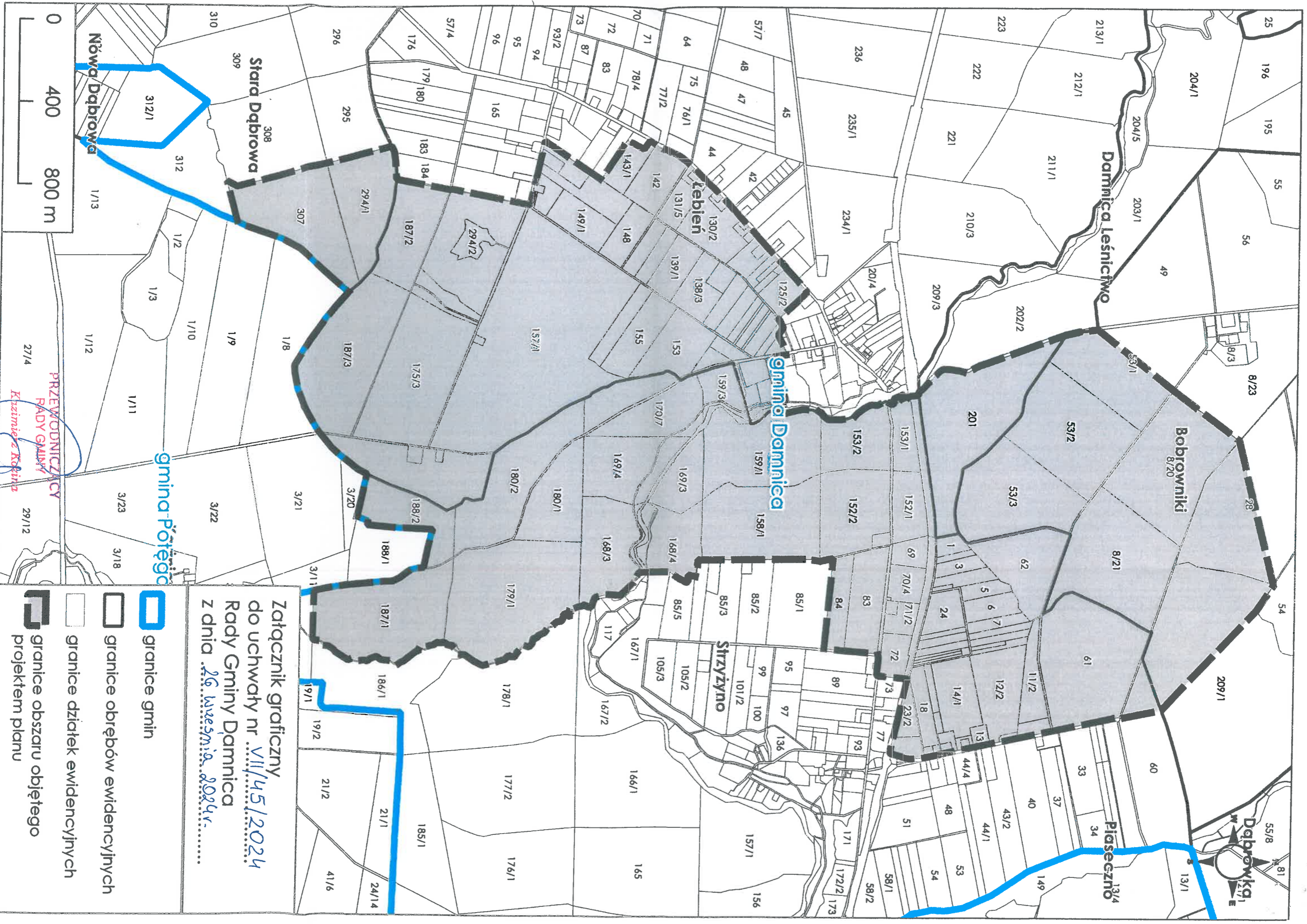






dm



Załącznik graficzny
do uchwały nr VII/45/2024
Rady Gminy Darnica
z dnia 26. września 2024r.

-  granice gmin
-  granice obrębów ewidencyjnych
-  granice działek ewidencyjnych
-  granice obszaru objętego projektem planu

PRZEWODNICZĄCY
RADY GMINY

Krzysztof Kociński

gmina Półrego

gmina Darnica

0 400 800 m



Dąbrowka