

**UCHWAŁA NR XXIII/253/2026  
RADY GMINY DAMNICA**

z dnia 21 maja 2026 r.

**w sprawie wyrażenia zgody na bezprzetargowe oddanie w dzierżawę części nieruchomości działek nr 298, 159 i 44/3, obręb Saborze, stanowiących własność Gminy Damnica**

Na podstawie art. 18 ust. 2 pkt. 9 lit "a" ustawy z dnia 8 marca 1990 r. o samorządzie gminnym (t.j.: Dz. U. z 2025 r. poz. 1153 ze zm.<sup>1)</sup>) oraz art. 37 ust. 4 ustawy z dnia 21 sierpnia 1997 r. o gospodarce nieruchomościami (t.j.: Dz. U. z 2026 r. poz. 399 ze zm.<sup>2)</sup>)

**uchwała się, co następuje:**

§ 1. Wyraża się zgodę na bezprzetargowe oddanie w dzierżawę na okres 40 lat części nieruchomości tj :

- dz. nr 298, 159 i 44/3, obręb Saborze, gmina Damnica o powierzchni umieszczenia w jezdni – 1,22m<sup>2</sup>, w poboczu – 1,119 m<sup>2</sup>, stanowiących własność Gminy Damnica, zgodnie z przedstawionymi załącznikami graficznymi nr 1, 2 i 3 do uchwały.

§ 2. Wykonanie uchwały powierza się Wójtowi Gminy Damnica.

§ 3. Uchwała wchodzi w życie z dniem podjęcia.

Przewodniczący Rady Gminy  
Damnica

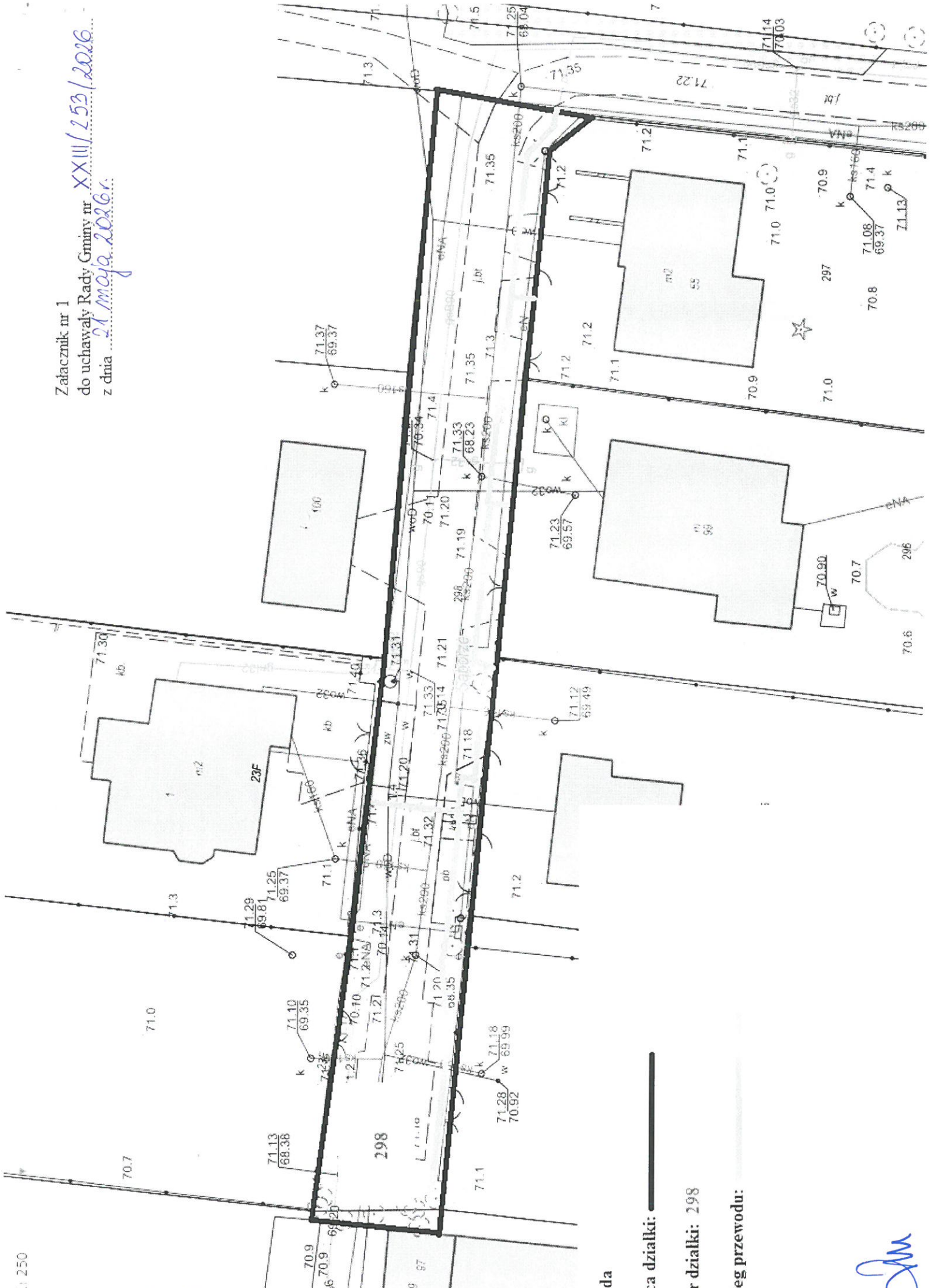
**Kazimierz Kozina**

---

<sup>1)</sup>Zmiany tekstu jednolitego zostały opublikowane w: Dz. U. z 2023 r. poz. 1688, Dz. U. z 2025 r. poz. 1436, Dz. U. z 2026 r. poz. 252.

<sup>2)</sup>Zmiany tekstu jednolitego zostały opublikowane w: Dz. U. z 2023 r. poz. 1688, Dz. U. z 2025 r., poz. 1077.

Załącznik nr 1  
do uchwały Rady Gminy nr XXIII/253/2026  
z dnia 21.05.2026r.



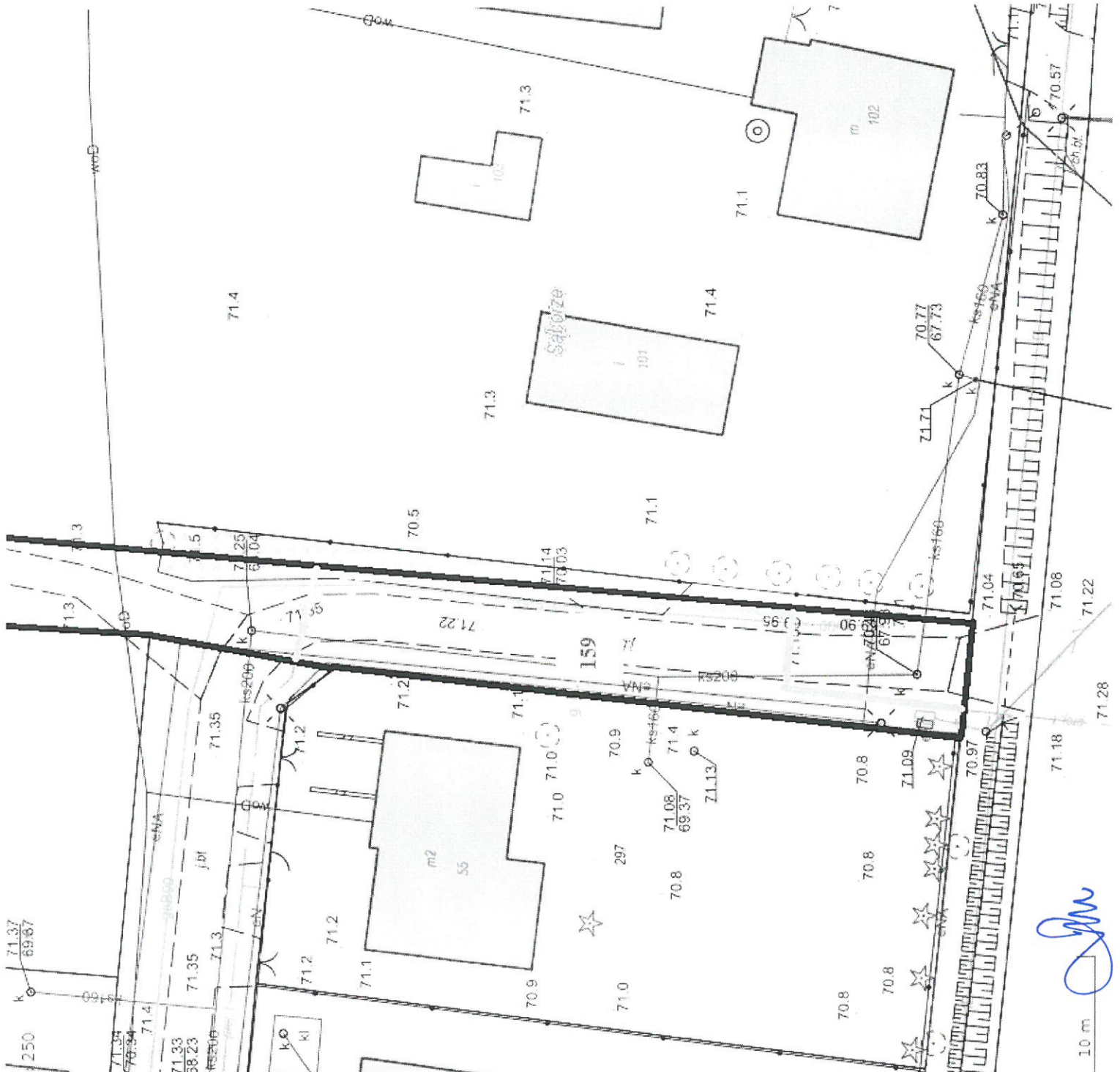
ef da  
 rz ca działki:  
 ul r działki: 298  
 rz eg przewodu:

Załącznik nr 2

do uchwały Rady Gminy nr

XXIII/253/2026

z dnia 21 maja 2026r.



Legenda

Granica działki: —

Numer działki: 159

Przebieg przewodu: —

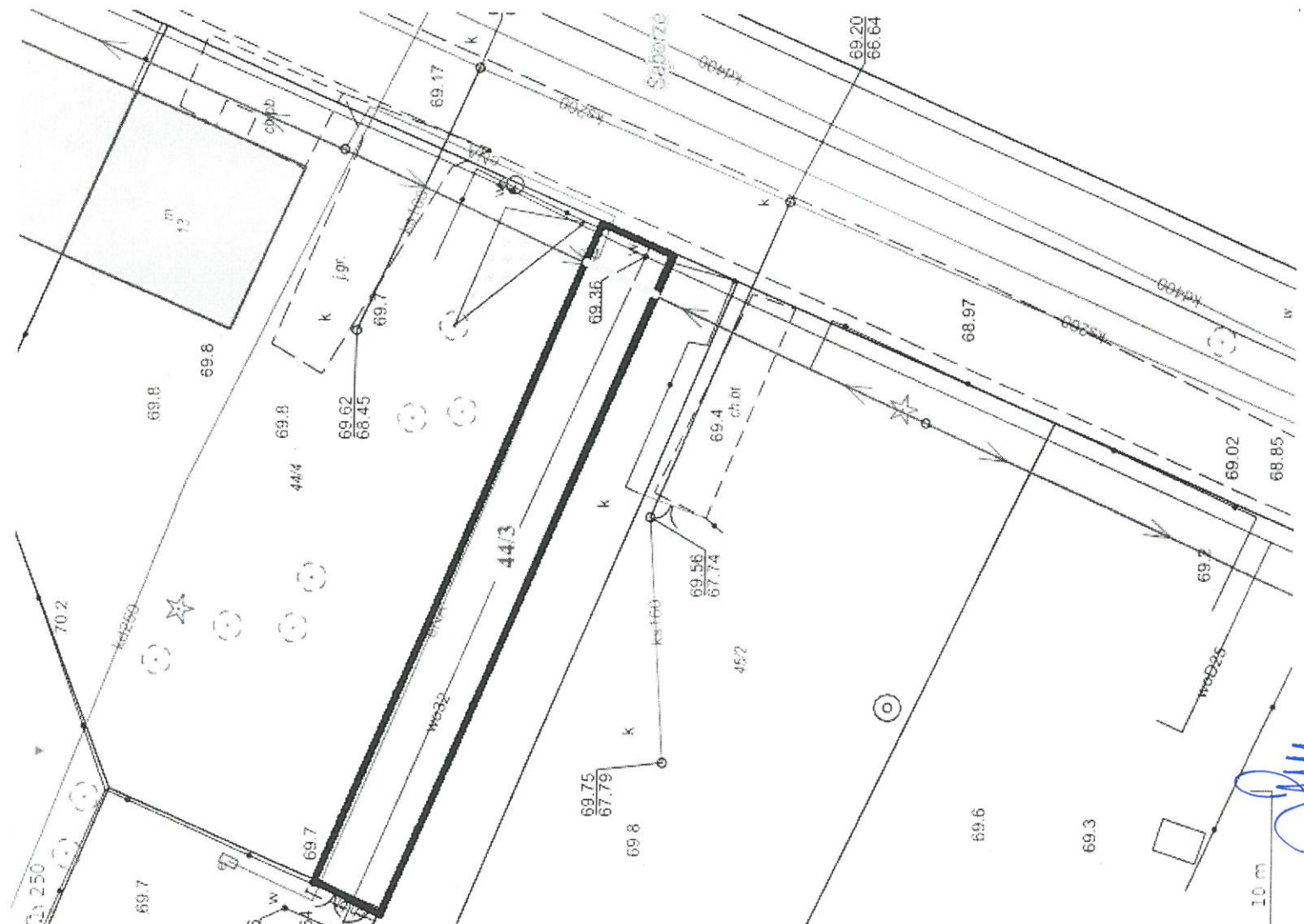
Załącznik nr 3  
do uchwały Rady Gminy nr XXIII / 253 / 2026  
z dnia 21 maja 2026r.

Legenda

Granica działki: 

Numer działki: 44/3

Przebieg przewodu: 



**UZASADNIENIE**  
**do uchwały Rady Gminy Damnica**  
**w sprawie wyrażenia zgody na bezprzetargowe oddanie w dzierżawę części nieruchomości**  
**stanowiących własność Gminy Damnica**

Pismem z dnia 02.03.2026 r. pełnomocnik firmy Orange Polska S.A., Al. Jerozolimskie 160, 02-326 Warszawa, wystąpił z wnioskiem o zawarcie umowy dzierżawy na umieszczenie urządzeń tj. infrastruktury technicznej, w działkach 298, 159 i 44/3, obręb Saborze, gmina Damnica o łącznej powierzchni umieszczenia w jezdni – 1,22 m<sup>2</sup>, w poboczu – 1,119 m<sup>2</sup>, stanowiących własność Gminy Damnica, zgodnie z przedstawionymi załącznikami graficznymi do uchwały. Przedmiotowe nieruchomości nie są drogami publicznymi tylko drogami wewnętrznymi służącymi do dojazdu do nieruchomości zlokalizowanych w miejscowości Saborze. Z tego względu nie podlegają pod decyzję o zajęciu pasa drogowego, tylko pod dzierżawę.

**Skutki finansowe podjęcia uchwały:**

Dochody: opłata z tytułu umowy dzierżawy

Wydatki: Gmina Damnica nie poniesie wydatków z tego tytułu.