

PLAN ODNOWY MIEJSCOWOŚCI Strzyżyno na lata 2009 - 2016



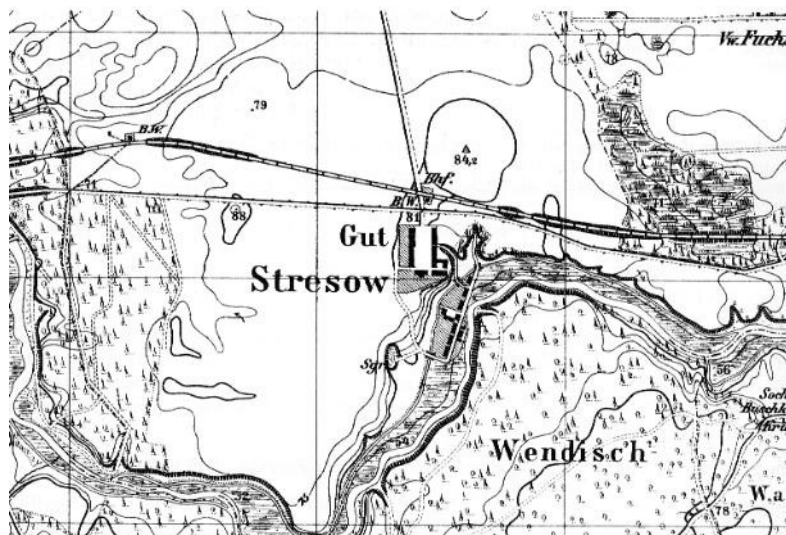
SPIS TREŚCI:

1. Charakterystyka miejscowości Strzyżyno	str. 3
1.1. Rys historyczny miejscowości Strzyżyno	str. 3
1.2. Położenie miejscowości	str. 4
1.3. Ludność na terenie wsi	str. 5
1.4. Charakterystyka ogólna	str. 5
2. Inwentaryzacja zasobów służących odnowie miejscowości	str. 6
2.1. Zasoby naturalne	str. 6
2.2. Turystyka	str. 7
2.3. Zabytki	str. 8
3. Misja	str. 9
4. Analiza SWOT	str. 9
4.1. Mocne strony i słabe strony	str. 9
4.2. Szansy i zagrożenia	str. 9
5. Priorytety i cele strategiczne	str.10
6. Harmonogram przedsięwzięć przewidzianych do realizacji	str.12

1. Charakterystyka miejscowości Strzyżyno

1.1. Rys historyczny miejscowości Strzyżyno

Jako Stresow (Kr. Stolp) została wymieniona w 1287 roku. Nazwę wiąże etymologia z nazwą osobową Strzeż albo Strzyż. W 1947 roku istniejąca tam stacja kolejowa nosiła nazwę Strzeżewo. Następnie przemianowano ją na Strzyżyno Słupskie.



Wcześniej jako folwark Strzyżyno należało do Małej Głuszyny i do 1688 roku było własnością lenną von Grumbkówów. W 1766 roku wzmiankowany jest Peter Christoph von Zitzewitz jako pan na Małej Głuszynie i Strzyżynie. W latach 1803-1834 należało do rodziny von Köstenitz, a w 1857 drogą dziedziczenia przeszło na Friedricha Diedrichsa. W latach 30-tych majątek rozparcelowano i zasiedlono.



Zdjęcia pochodzą ze strony: www.strzyzyno.blog.onet.pl

1.2. Położenie

Miejscowość Strzyżyno położona jest na terenie Gminy Damnica, w powiecie słupskim, w województwie pomorskim. Miejscowość jest odrębnym sołectwem, jednym z 17 na terenie Gminy Damnica.

Strzyżyno jest położone w odległości około 12 km od centrum administracji gminnej w Damnicy oraz 26 km od miasta Słupsk. Leży nad rzeką Łupawą, przy szlaku kolejowym Słupsk – Lębork – Gdańsk.



Zródło: powiatslupsk.info



www.strzyzyno.blog.onet.pl

1.3. Ludność na terenie wsi

Na dzień 31 grudnia 2008 roku według ewidencji ludności jaką posiada Urząd Gminy w Damnicy ilość osób zameldowanych na pobyt stały dla wsi Strzyżyno wynosiła 239 mieszkańców, co stanowi około 4% ludności gminy, w tym:

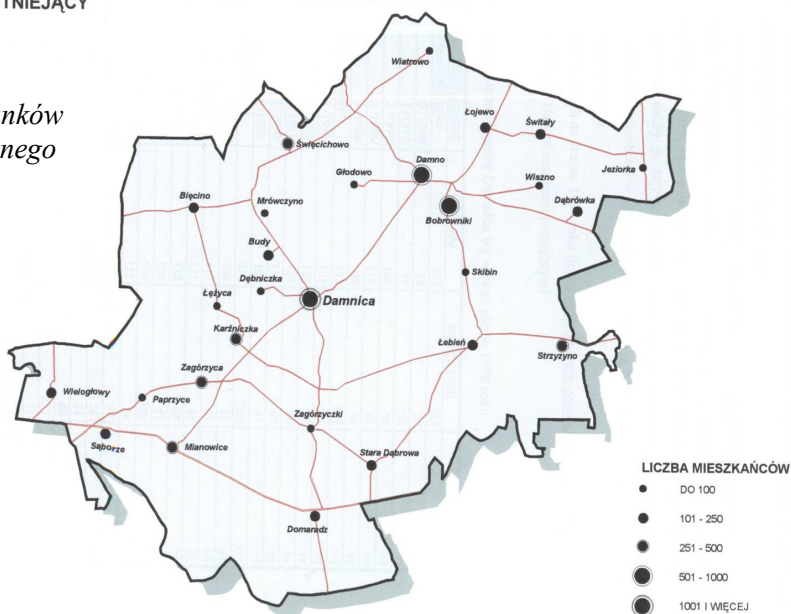
Kobiety - 115
Mężczyźni - 124

Ludność w wieku przedprodukcyjnym - 49
Ludność w wieku produkcyjnym - 167
Ludność w wieku poprodukcyjnym - 23

Lokalną społeczność stanowi przede wszystkim pokolenie osób w średnim wieku. Największa grupa znajduje się w przedziale od 18 do 65 roku życia o zbliżonym zróżnicowaniu ze względu na płeć.

Źródło: studium uwarunkowań i kierunków zagospodarowania przestrzennego Gminy Damnica

LUDNOŚĆ GMINY DAMNICA WG MIEJSCOWOŚCI STAN ISTNIEJĄCY



1.4. Charakterystyka ogólna.

Strzyżyno – jedno z 17 sołectw Gminy Damnica, obejmujące tylko jedną miejscowość – Strzyżyno. Wieś położona jest nad rzeką Łupawą, na trasie połączenia kolejowego Słupsk – Łębork – Gdańsk, ze stacją kolejową Strzyżyno Słupskie. Odległość do miejscowości gminnej Damnica, która stanowi ośrodek administracyjny to około 12 km, natomiast do miasta Słupska – 26 km.



www.strzyzyno.blog.onet.pl

Zaplecze infrastruktury publicznej, które znajdują się w sołectwie stanowią:

- boisko do gry w piłkę nożną
- obok boiska wiata z płytą betonową do organizacji imprez sołeckich

Natomiast wśród infrastruktury technicznej można wymienić sieć wodociagową, sieć energetyczną oraz utwardzone drogi o nawierzchniach asfaltowych, betonowych bądź brukowych.

W Studium Uwarunkowań i Kierunków Zagospodarowania Przestrzennego wytyczono następujące kierunki zagospodarowania przestrzennego dla sołectwa Strzyżyno:

- Obszary użytków rolnych preferowane dla rozwoju rolnictwa ekologicznego
- Tereny pod zalesienie
- Korytarz ekologiczny doliny Łupawy
- Szlaki turystyczne – piesze, rowerowe

2. Inwentaryzacja zasobów służyących odnowie miejscowości

2.1. Zasoby naturalne

Sołectwo Strzyżyno położone jest na terenie obrębu geodezyjnego Strzyżyno. Zajmuje ogólną powierzchnię 978,39 hektarów, z czego użytki rolne wynoszą 309,4 ha, lasy i grunty zadrzewione i zakrzewione – 562,7 ha, pastwiska – 28,86 ha, łąki – 16,38 ha, wody – 12,02 ha.





Najcenniejszy przyrodniczy zasób miejscowości gwarantujący ochronę jej bioróżnorodności, stanowią lasy.

Ogromnym bogactwem jest też przepływająca przez teren sołectwa rzeka Łupawa. Jest to bardzo interesująca rzeka, która kończy swój bieg w jeziorze Gardno, należącym do Słowińskiego Parku Narodowego. Spływ Łupawą jest godną polecenia przygodą dla kajakarzy. Turystyka kwalifikowana w postaci spływów kajakowych w biegu tej rzeki jest bardzo popularną formą spędzania wolnego czasu zarówno wśród turystów jak i mieszkańców regionu.

Pomniki przyrody usytuowane na terenie sołectwa Strzyżyno:

- Lipa drobnolistna, obwód 515 cm, pierśnica 171 cm, wys. 21 m, teren prywatny – dz. nr 144
- Dąb szypułkowy, obwód 416 cm, pierśnica 138 cm, wys. 22 m, teren prywatny – dz. nr 146.



Zdjęcia pochodzą ze strony: www.strzyzyno.blog.onet.pl

Ponadto, w Strzyżynie w jednej strefie ochrony archeologiczno-konserwatorskiej:

I. STREFA „W” BEZWGLĘDNEJ OCHRONY ARCHEOLOGICZNO - KONSERWATORSKIEJ:

AZP 9-32/13 – Strzyżyno, cmentarzysko kurhanowe kultury łużyckiej,


AZP 9-32/12 – Strzyżyno, cmentarzysko kurhanowe kultury łużyckiej,

AZP 9-2/3 -Strzyżyno, cmentarzysko kurhanowe kultury łużyckiej.

Obecność licznych dóbr naturalnych, przyrodniczych wskazuje kierunek rozwoju sołectwa i wsi. Wiadomo, że nie może to być gospodarka rabunkowa nastawiona na ekstensywne wykorzystanie posiadanych zasobów i nie może to być ciężki przemysł, niszczący środowisko. Musi to być ekologiczne rolnictwo, zrównoważona gospodarka leśna i intensywne rozwijanie turystyki na bazie rzeki Łupawy wraz ze stworzeniem możliwości do mieszkalnictwa zarówno jedno jak i wielorodzinnego.

2.2. Turystyka

Obszar miejscowości posiada walory dla rozwoju funkcji turystycznej, przede wszystkim na bazie przepływającej przez teren sołectwa rzeki Łupawy. Łupawa jest jedna z najpiękniejszych rzek Pomorza, znacznej długości odcinki o charakterze górskim i odcinki śródleśne, puszczańskie czynią z niej łakomy kąsek dla wprawniejszych kajakarzy; zasłużenie



została wpisana na wykaz szlaków kajakowych o charakterze górskim przez Komisję Turystyki Kajakowej PTTK;

W Strzyżynie planuje postój dla kajakarzy, Łupawy w postaci przystani infrastruktury.



się zorganizować miejsce licznie korzystających z rzeki kajakowej oraz podstawowej

W koncepcji rozwoju i zagospodarowania dla miejscowości Damnica wynikającej ze studium uwarunkowań i kierunków zagospodarowania przestrzennego Gminy Damnica przyjmuje się następujące kierunki rozwoju turystyczno-rekreacyjnego:

- szlaki turystyczne – piesze, wodne
- planowane trasy rowerowe regionalne i lokalne

2.3. Zabytki

W sołectwie Strzyżyno znajdują się ciekawe obiekty zabytkowe, które warto zobaczyć. Należy do nich m.in.:

I. Obiekty architektury i budownictwa:

1. Budynek stacji kolejowej, murowany, 1890r., ewid.
2. Dom nr 23, 24, 25, wł. PKP, murowany, ewid.
3. Dom nr 26, wł. PKP, murowany, 1932r., ewid.
4. Dom nr 27, wł. PKP, murowany, 1935r., ewid.



II. Cmentarze:

1. Cmentarz ewangelicki założony w 2 poł. XIX w., nie zachowany starodrzew, nagrobki, kwatery, ewid.

3. Misja

Miejscowość Strzyżyno w 2016 roku „to obszar zrównoważonego rozwoju rolnictwa, leśnictwa i turystyki kwalifikowanej, atrakcyjny teren zamieszkania z kompleksem sportowo-rekreacyjnym.

4. Analiza SWOT

4.1. Mocne i słabe strony

Mocne strony	Słabe strony
<ol style="list-style-type: none">1. Czyste środowisko i duży udział obszarów leśnych wokół sołectwa.2. Atrakcyjna dla turystów rzeka Łupawa3. Połączenie kolejowe na trasie Słupsk - Gdańsk4. Wysoka przydatność gleb dla produkcji rolnej.5. Tereny do zagospodarowania.6. Otwartość Urzędu Gminy Damnica i jego pracowników na pomoc sołectwu w wszelkich działaniach na rzecz własnego środowiska.	<ol style="list-style-type: none">1. Bezrobocie.2. Brak infrastruktury turystycznej.3. Brak dostatecznych środków na rozwój.4. Niska aktywność zawodowa wolnych zasobów pracy.5. Ucieczka wykształconej młodzieży.6. Brak planu zagospodarowania przestrzennego.7. Brak silnych wspólnych tradycji.8. Niekorzystny przebieg tras komunikacyjnych.9. Brak obiektu sportowego funkcjonującego przez cały rok oraz miejsca rekreacyjno -wypoczynkowego przeznaczonego do użytku publicznego – plac zabaw dla dzieci.10. Brak zaplecza sportowego na odpowiednim poziomie, tj. boiska do siatkówki oraz koszykówki.

4.2. Szanse i zagrożenia

Szanse	Zagrożenia
<ol style="list-style-type: none">1. Wykorzystanie przyrodniczych walorów sołectwa – rzeki Łupawy i ogromnego kompleksu leśnego.2. Możliwość finansowego wsparcia rozwoju wsi z programów pomocowych Unii Europejskiej.3. Wzrost zainteresowania zamieszkaniem na wsi.4. Korzystna koniunktura dla produkcji rolnej.	<ol style="list-style-type: none">1. Brak stabilizacji w planowaniu przestrzennym.2. Niski przydział środków publicznych na infrastrukturę techniczną.3. Niekorzystna w porównaniu do pozostałych regionów Pomorza sytuacja społeczno -gospodarcza terenu gminy Damnica.4. Niska atrakcyjność dla inwestorów oraz położenie w rejonie depresji społeczno -gospodarczej.

5. Priorytety i cele strategiczne:

Priorytet 1. Aktywizacja Rekreacyjno – Sportowa wraz z rozwojem infrastruktury turystycznej

Cel 1. Utworzenie bazy turystycznej dla kajakarzy i modernizacja istniejących obiektów rekreacyjno – sportowych

Działania:

1. Budowa przystani kajakowej

Planuje się wykonanie boiska o nawierzchni z trawy syntetycznej w kolorze zielonym, wyposażonego w bramki piłkarskie, kosze, stojaki i uchwyty do siatki. W obrębie boiska będzie boisko do piłki ręcznej halowej wraz z dwoma polami do gry w koszykówkę i polem do gry w tenisa ziemnego.

2. Odnowa boiska wiejskiego

Boisko wymaga odnowy: posiania trawy, pomalowania bramek itp. Jego odnowa pozwoli na promocję zdrowego trybu życia wśród mieszkańców oraz umożliwi organizowanie festynów, zabaw, imprez sportowych, międzysołeckich rozgrywek piłkarskich.

3. Budowa placów zabaw i organizacja terenów rekreacyjnych

Zagospodarowanie terenu poprzez postawienie kilku huśtawek, zjeżdżalni, drabinek itp. wpłynie korzystnie na wizerunek miejscowości, sprawi ogromną radość maluchom, a ich mamom ułatwi opiekę.

Cel 2. Utworzenie miejsca spotkań dla mieszkańców

Działania:

1. Budowa świetlicy wiejskiej w Strzyżynie

Inwestycja wynika z konieczności posiadania miejsca dla organizacji spotkań mieszkańców sołectwa oraz szerzenia więzi międzyludzkich. Będzie to miejsce pozwalające na promocję wsi oraz zaspokajające potrzeby integracji mieszkańców.

Priorytet 2. Estetyzacja wsi

Cel 1. Poprawa wizerunku wsi

Działania:

1. Malowanie budynków i porządkowanie obejść

2. Wykonanie nasadzeń drzew i krzewów

Wykonanie prac pozwoli na zwiększenie estetyki w całej miejscowości oraz przyczyni się do zwiększenia atrakcyjności miejscowości dla potencjalnych inwestorów i mieszkańców.

Priorytet 3. Rozwój infrastruktury technicznej

Cel 1. Poprawa stanu dróg wewnętrznych oraz oświetlenia ulic

Działania:

1. Budowa chodników i krawężników w całej wsi
2. Uzupełnienie oświetlenia ulicznego
3. Budowa kanalizacji sanitarnej w miejscowości

Na terenie sołectwa brak jest chodników, co pogorsza bezpieczeństwo mieszkańców i przyjezdnych oraz wizerunek miejscowości. Ponadto w miejscowości brak kanalizacji sanitarnej. Poprawa stanu oraz budowa nowej infrastruktury technicznej poprawi estetykę oraz bezpieczeństwo mieszkańców i przejezdnych.

Priorytet 4. Aktywizacja społeczna i gospodarcza

Cel 1. Aktywizacja środowisk wiejskich

Działania:

1. Organizacja szkoleń dla rolników
2. Organizacja szkoleń dla bezrobotnych

Projekt zakłada organizację kursów i szkoleń dla rolników i bezrobotnych z terenu sołectwa, a także z gminy Damnica. O dofinansowanie projektu mieszkańcy będą się starać z Wojewódzkiego Urzędu Pracy lub Powiatowego Urzędu Pracy w Słupsku.

Cel 2. Wzmocnienie więzi lokalnej społeczności

Działania:

1. Organizacja imprez okolicznościowych i festynów

Gminny Ośrodek Kultury i Sportu w Damnicy przy współudziale mieszkańców sołectwa zajmie się organizowaniem imprez okolicznościowych, festynów, dożynek, dnia kobiet, koncertów, zabaw wiejskich itp. Pozwoli to na integrację środowiska wiejskiego i budowanie wspólnych tradycji.

6. Harmonogram przedsięwzięć przewidzianych do realizacji

Tabela 1. Harmonogram planowanych przedsięwzięć

Lp.	Nazwa przedsięwzięcia	Szacunkowy koszt wykonania	Termin wykonania	Źródło finansowania
1.	Priorytet 1, Cel 1 Budowa przystani kajakowej	100 000,00	2010-2012	Gmina Damnica/środki zewnętrzne/unijne/praca własna mieszkańców
2.	Priorytet 1, Cel 1 Odnowa boiska wiejskiego	3 000,00	2009-2010	Gmina Damnica/praca własna mieszkańców
3.	Priorytet 1, Cel 1 Budowa placów zabaw i organizacja terenów rekreacyjnych	30 000,00	2011-2013	Gmina Damnica/środki zewnętrzne/unijne/praca własna mieszkańców
4.	Priorytet 1, Cel 2 Budowa świetlicy wiejskiej w Strzyżynie	600 000,00	2012-2016	Gmina Damnica/środki zewnętrzne/unijne
5.	Priorytet 2, Cel 1 Poprawa wizerunku wsi	---	Corocznie 2009-2016	Praca własna mieszkańców
6.	Priorytet 3, Cel 1 Budowa chodników i krawężników w całej wsi	200 000,00	2011-2014	Gmina Damnica/środki zewnętrzne/unijne
7.	Priorytet 3, Cel 1 Uzupełnienie oświetlenia ulicznego	25 000,00	2010	Gmina Damnica/środki zewnętrzne/unijne
8.	Priorytet 3, Cel 1 Budowa kanalizacji sanitarnej w miejscowości	1 000 000,00	2014-2016	Gmina Damnica/środki zewnętrzne/unijne
9.	Priorytet 4, Cel 1 Aktywizacja środowisk wiejskich	---	Corocznie 2009-2016	PUP Słupsk, WUP, ODR
10.	Priorytet 4, Cel 2 Organizacja imprez okolicznościowych i festynów	5 000,00	Corocznie 2009-2016	GOKiS, Gmina Damnica, praca własna mieszkańców